









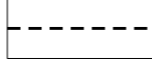

























# ÚZEMNÍ PLÁN VÁCLAVOVICE

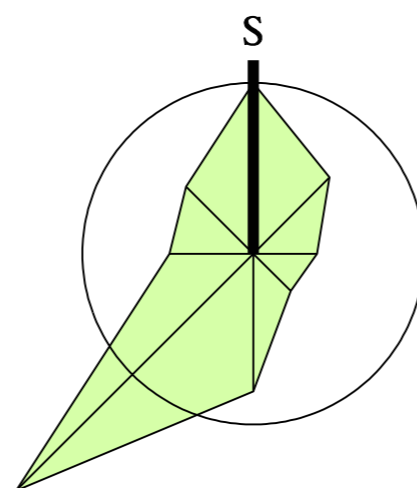
## ZMĚNA Č. 1


### 3. VÝKRES KONCEPCE DOPRAVNÍ INFRASTRUKTURY

1 : 5 000

STAV	NÁVRH	
		MÍSTNÍ KOMUNIKACE
		ÚČELOVÉ KOMUNIKACE
		VÝZNAMNÉ KOMUNIKACE PRO CHODCE
		ZASTÁVKY HROMADNÉ AUTOBUSOVÉ DOPRAVY

STAV	NÁVRH	
		HRANICE ZASTAVĚNÉHO ÚZEMÍ K 1. 10. 2023
PLOCHY S ROZDÍLNÝM ZPŮSOBEM VYUŽITÍ		
		PLOCHY BYDLENÍ
		PLOCHY OBČANSKÉHO VYBAVENÍ - PLOCHY OBČANSKÉHO VYBAVENÍ VEŘEJNÉ INFRASTRUKTURY
		PLOCHY VEŘEJNÝCH PROSTRANSTVÍ - PLOCHY PĚŠÍCH A VOZIDLOVÝCH KOMUNIKACÍ
		PLOCHY VEŘEJNÝCH PROSTRANSTVÍ - PLOCHY ZELENĚ NA VEŘEJNÝCH PROSTRANSTVÍCH
		PLOCHY DOPRAVNÍ INFRASTRUKTURY - PLOCHY DOPRAVY SILNIČNÍ
		PLOCHY TECHNICKÉ INFRASTRUKTURY
		PLOCHY ZEMĚDĚLSKÉ
		PLOCHY ZELENĚ - PLOCHY ZAHRAD A SADŮ
		PLOCHY LESNÍ
		PLOCHY PŘÍRODNÍ
		PLOCHY SMÍŠENÉ NEZASTAVĚNÉHO ÚZEMÍ
		RUŠENÉ JEVY



	PROJEKTOVÁ ČINNOST, URBANISMUS, ÚZEMNÍ PLÁNOVÁNÍ, EKOLOGIE, GIS	
	<b>URBANISTICKÉ STŘEDISKO OSTRAVA, s.r.o.</b>	
OSTRAVA s.r.o.	Spartakovců 3, Ostrava-Poruba, 70800	tel: 596 939 530, 596 939 531
ZODP.PROJEKTANT:	ING. ARCH. HELENA SALVETOVÁ	ZAK. ČÍSLO: U - 461
ZPRACOVATEL:	ING. ARCH. HELENA SALVETOVÁ	
OBJEDNATEL:	OBEC VÁCLAVOVICE	DATUM: ÚNOR 2024