

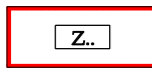
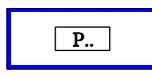
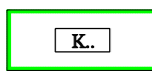



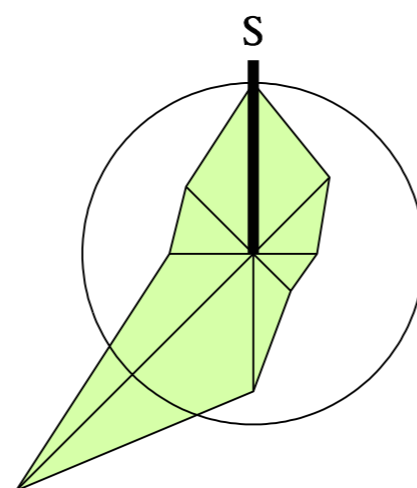
ÚZEMNÍ PLÁN VÁCLAVOVICE


ZMĚNA Č. 1

1. VÝKRES ZÁKLADNÍHO ČLENĚNÍ ÚZEMÍ

1 : 5 000

	HRANICE ZASTAVĚNÉHO ÚZEMÍ K 1. 10. 2023
	ZASTAVĚNÉ ÚZEMÍ K 1. 10. 2023
	HRANICE ZASTAVITELNÝCH PLOCH S OZNAČENÍM
	HRANICE PLOCH PŘESTAVBY S OZNAČENÍM
	HRANICE PLOCH ZMĚN V KRAJINĚ S OZNAČENÍM
	RUŠENÉ JEVY



	PROJEKTOVÁ ČINNOST, URBANISMUS, ÚZEMNÍ PLÁNOVÁNÍ, EKOLOGIE, GIS
URBANISTICKÉ STŘEDISKO OSTRAVA, s.r.o.	
OSTRAVA s.r.o.	Spartakovců 3, Ostrava-Poruba, 70800 tel: 596 939 530, 596 939 531
ZODP.PROJEKTANT: ING. ARCH. HELENA SALVETOVÁ	ZAK. ČÍSLO: U - 461
ZPRACOVATEL: ING. ARCH. HELENA SALVETOVÁ	
OBJEDNATEL: OBEC VÁCLAVOVICE	DATUM: ÚNOR 2024