




Evropská unie  
Evropský sociální fond  
Operační program Zaměstnanost

# Strategie rozvoje obce Václavovice 2021 - 2025



**Objednatel:** Obec Václavovice  
Obecní 130  
739 35 Václavovice

**Zhotovitel:** AQE advisors, a.s.  
třída Kpt. Jaroše 1944/31,  
602 00 Brno

**Název projektu:** Komunikační nástroje, strategické dokumenty a pasporty pro potřebu DSO Region Slezská Brána, jeho města a obce

**Číslo projektu:** CZ.03.4.74/0.0/0.0/18\_092/0014731

**Doba zpracování:** březen 2021 - listopad 2021

Strategie rozvoje obce Václavovice byla zpracovávána v souladu s pokyny uvedenými na webové aplikaci Ministerstva pro místní rozvoj dostupné na [www.obcepro.cz](http://www.obcepro.cz).

## Obsah

Úvod .....	4
A Analytická část .....	5
A.1 Území .....	5
A.2 Sociodemografická analýza .....	7
A.3 Bytový fond .....	12
A.4 Dopravní a technická infrastruktura .....	14
A.5 Občanská vybavenost.....	18
A.6 Životní prostředí a cestovní ruch .....	23
A.7 Správa obce .....	25
A.8 Dotazníkové šetření v obci Václavovice .....	26
A.9 Východiska pro strategickou část .....	31
B Strategická část.....	33
B.1 Vize .....	33
B.2 Priority a cíle.....	34
B.3 Opatření a rozvojové aktivity.....	34
B.4 Podpora realizace strategie rozvoje obce .....	44
Seznam použitých zkratk .....	45
Seznam tabulek, obrázků a grafů .....	46

## Úvod

**Strategie rozvoje obce Václavovice je aktivizačním nástrojem** řízení rozvoje obce. S ohledem na dispozice dané územním plánem formuluje představy o budoucnosti obce a navrhuje způsoby, jak těchto představ dosáhnout. Strategie rozvoje obce je zpracována na období 2021–2025.

**Strategie rozvoje obce** se věnuje oblastem, ve kterých chceme něco změnit či nově vytvořit, podporuje efektivní využívání finančních prostředků obce i jejího celkového potenciálu. Sladuje představy jednotlivých subjektů (zastupitelů, občanů, organizací působících v obci, podnikatelů apod.) o rozvoji obce, respektuje aktuální potřeby, regionální i historické konsekvence a bere v úvahu místní limity rozvoje. Je prostředkem k maximálnímu využití potenciálu území prostřednictvím volných finančních prostředků obce, ale také absorpcí dotační podpory ze strukturálních fondů, národních programů, krajských dotací, nadací a soutěží.

Strategie rozvoje obce se skládá ze dvou částí, bez jejichž vzájemné provázanosti není možné dosáhnout požadovaných výsledků, tedy konkrétně:

- analytická část,
- návrhová a implementační část.

### Postup zpracování

Na základě výběrového řízení v rámci projektu „Komunikační nástroje, strategické dokumenty a pasporty pro potřebu DSO Region Slezská Brána, jeho města a obce“, reg. č. CZ.03.4.74/0.0/0.0/18\_092/0014731 byla jako zpracovatel díla vybrána společnost AQE advisors, a.s., která má se strategickým plánováním ve veřejném sektoru více než dvacetiletou zkušenost.

V červnu 2021 byl vytvořen dotazník v písemné i elektronické podobě. Ten byl distribuován mezi občany v průběhu června 2021. Obyvatelé mohli vyjádřit svůj názor na stávající stav v jednotlivých oblastech života v obci a také podat návrhy na zkvalitnění a budoucí rozvoj Václavovic. V červenci a srpnu roku 2021 byl dotazník vyhodnocen společně s veřejně dostupnými statistickými daty. Na tomto základě pak byla zpracována analytická část dokumentu, na kterou navázala návrhová a implementační část. Dle zadání objednatele byly analyzovány data za roky 2016 až 2020. Návrhová a implementační část popisuje cíle a budoucí rozvojové aktivity obce.

## A Analytická část

Tato část popisuje aktuální stav, vývoj a rozvojové možnosti klíčových oblastí života v obci **Václavovice**. Základním charakterem analytické části je zmapovat stav aspektů života na daném území. Smyslem je vytvořit přehledný a podrobný koncept výstižně charakterizující oblasti života v obci, které jsou pro následný vývoj v území klíčové. Při tvorbě analytické části je zapotřebí přistupovat ke sběru informací s rozmyslem a s nadhledem. Cílem není zahlcení daty a podání zcela vyčerpávajícího přehledu všech oblastí života v obci, ale především jejich cílený výběr s ohledem na důležitost, která zohledňuje jejich provázanost a vzájemnou závislost. Tedy vytvořit vhodnou základnu pro následnou formulaci SWOT analýzy, vize a cílů.

---


### A.1 Území

#### A.1.1 Základní údaje o obci

**Obec Václavovice** se nachází v Moravskoslezském kraji nedaleko tří velkých měst severní Moravy a Slezska – Ostravy, Havířova a Frýdku-Místku. Od roku 2007 spadá obec pod okres Ostrava-město (do té doby byla součástí okresu Frýdek-Místek). Je součástí sídelní struktury Ostravské aglomerace a patří k příměstským obcím s přirozenou vazbou především na město Ostravu.

Poloha obce při okraji Beskyd v údolí Frýdeckého potoka v sobě spojuje **klidný život nedaleko přírody s výhodou bezprostřední blízkosti velkých měst**. Obec je doslova prostoupena přírodou. Právě protékající potok Frýdečák a ze všech stran klenoucí se lesy skrývají nejedno malebné zákoutí. K neznámějším a nejvyhledávanějším patří pramen Ryninka či rybníček Kamenec. Do soustavy evropských významných lokalit NATURA 2000 byla zařazena přírodní lokalita Pískovna.

Obec se nachází v rovinném terénu **Ostravské pánve** a svoji zástavbou plynule navazuje na města Vratimov (západní okraj) a Šenov (severní okraj). Průměrná nadmořská výška dosahuje 304 m. n. m.





Obrázek 1: Základní mapa obce Václavovice



Zdroj: www.mapy.cz, wikipedia.cz



Obecně se má za to, že Václavovice mají kořeny již na počátku 14. století, nejčastěji se uvádí rok 1302, ohledně přesného roku však existují dohady. Během historie obce se rovněž vyvíjel i její název – od Wenceslaowitz přes Vaclavice, Venclovice až k Václavovicím u Frýdku, jak byla výnosem ministerstva vnitra z roku 1920 obce pojmenována. Přídomek „u Frýdku“ pak postupně vymizel.

Obec se rozkládá na ploše okolo 568 ha a nedělí se na žádné dílčí části. **V současnosti mají Václavovice 2 062 obyvatel.** Počet obyvatel, stejně jako bytová výstavba, zažil v posledních letech výrazný nárůst.

**Obec disponuje dobrou občanskou vybaveností.** Ta je soustředěna především v centru obce kde se nachází důležité následující instituce i služby:

- prodejna potravin,
- obecní úřad,
- pošta Partner a Zásilkovna: Z-BOX,
- knihovna,
- základní a mateřská škola,
- požární zbrojnice,
- hřbitov,
- restaurace,
- holičství a kadeřnictví,
- lékárna,
- dětské hřiště,
- fotbalové hřiště a tělocvična.

Z demografického hlediska je stav obyvatelstva v posledních letech stabilní s mírným nárůstem v posledních letech (viz demografická situace).

Tabulka 1: Základní informace o obci

Název	Václavovice
Obec s rozšířenou působností	Ostrava
Stavební úřad	Šenov, Ostrava
Matriční úřad	Václavovice

Zdroj: ČSÚ

*V rámci dotazníkového šetření v obci byli občané tázáni, jak jsou spokojeni s životem v obci. Všichni dotazovaní uvedli, že jsou s životem v obci velmi spokojeni nebo spíše spokojeni. Žádný respondent nebyl s životem v obci nespokojen. S mezilidskými vztahy v obci je spokojeno 91 % respondentů. Oba výsledky představují důležitý a silný potenciál pro další rozvoj obce spočívající v silné komunitě obyvatel.*

## A.2 Sociodemografická analýza

### A.2.1 Demografická situace

Následující kapitola přibližuje změny ve vývoji počtu obyvatel a věkové struktury obce, které významně ovlivňují zdejší socioekonomické prostředí.

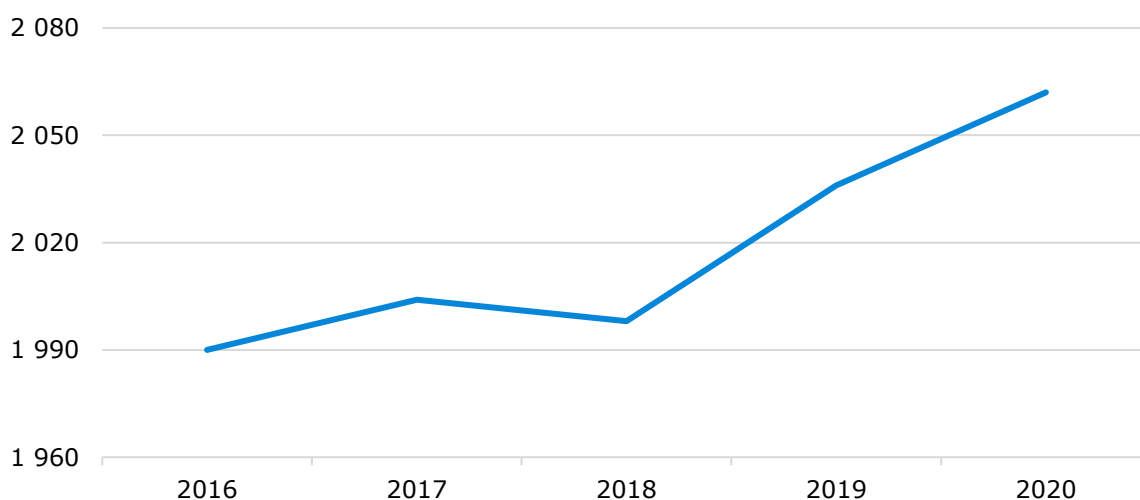
V roce 2016 měla obec 1 990 obyvatel, od té doby se počet obyvatel každoročně mění o několik obyvatel v různých směrech. Za posledních 5 let se počet obyvatel zvýšil o 72. Z dlouhodobého pohledu daný trend odpovídá celému regionu populace Frýdecko-Místecka kde se mezi lety 2016-2019 zvýšila celková populace zhruba o 2,2 %. Občané by si do budoucna vesměs přáli Václavovice takové, jaké jsou dnes, řada z nich by **nechtěla další výstavbu a velký příliv nových obyvatel**. Ten by totiž mohl ohrozit jednu z předností obce, kterou je klid spojený se životem na vesnici.

Tabulka 2: Vývoj v počtu obyvatel obce mezi lety 2016 – 2020 (stav k 31. 12.)

Počet obyvatel	2016	2017	2018	2019	2020
Václavovice	1 990	2 004	1 998	2 036	2 062

Zdroj: ČSÚ

Graf 1: Graf počtu obyvatel v obci



### Věková struktura obyvatel

Složení obyvatelstva podle věku patří k významným faktorům sociálně ekonomického vývoje obce. Ve sledovaném období, převažuje seniorská složka obyvatel nad dětskou. **Hodnota indexu stáří za rok 2020 dosáhla 97,3**. Tedy na 100 dětí do 15 let věku připadá 97 obyvatel ve věku 65 a více let. V roce 2016 dosáhl index stáří hodnoty 93,2, tedy lze pozorovat mírný růst počtu obyvatel v seniorském věku, i když dětská složka, na rozdíl od většiny měst a obcí v České republice, stále převažuje. S růstem počtu obyvatel v seniorském věku souvisí rovněž růst nároků na sociální a zdravotní služby.

Věková struktura obyvatel obce k 31. 12. 2020 představovala 18 % obyvatel v předproduktivním věku (0 až 14 let), 64 % obyvatel v produktivním věku (15 až 64 let) a 18 % obyvatel v poproduktivním věku (65 let a více). **Průměrný věk dosahuje 41,2 let.**

Mírný růst indexu stáří klade vyšší nároky na zdravotní a sociální zázemí obce. Dostupnost těchto služeb byla většinou obyvatel hodnocena jako dobrá. Část obyvatel využívá tyto služby

v rámci širšího regionu, především pak v blízkých větších městech (Šenov, Vratimov, Ostrava atd.)

Tabulka 3: Počet obyvatel dle věkových skupin (31. 12. daného roku)

Rok	Počet obyvatel celkem	v tom ve věku (let)			Průměrný věk
		0-14	15-64	65 a více	
2016	1 990	351	1 312	327	40,7
2017	2 004	355	1 302	347	40,9
2018	1 998	351	1 300	347	41,2
2019	2 036	363	1 319	354	41,3
2020	2 062	372	1 328	362	41,2

Zdroj: ČSÚ

Index stáří roste i v celé populaci Frýdecko-Místecka, od roku 2011 totiž odeznívá populační boom z předchozích let. Obec Václavovice patří mezi obce s nižší hodnotou indexu stáří v regionu.

Růst této hodnoty pomáhá snižovat migrační aktivita a relativně vysoká bytová výstavba v minulých letech, která v obci rozšiřuje počet obyvatel v produktivním a předproduktivním věku.

### Pohyb obyvatel

Vývoj počtu obyvatel území ovlivňují dva pohyby, přirozený přírůstek a stěhování (migrace). Ve sledovaném období 2016 až 2020 byl **přirozený přírůstek** v záporných hodnotách. Celkově se jednalo však o mírný úbytek -7.

Druhou složkou celkového přírůstku obyvatelstva je **migrační přírůstek**. Ten se skládá z počtu přistěhovaných minus odstěhovaných obyvatel. Migrační přírůstek je ve sledovaných letech **kladný**.

Tabulka 4: Pohyb obyvatelstva v letech 2016 – 2020

Rok	Živě narození	Zemřelí	Přistěhováni	Vystěhováni	Přírůstek (úbytek)		
					přirozený	stěhováním	celkový
2016	27	21	66	47	6	19	25
2017	20	15	62	53	5	9	14
2018	17	26	44	41	-9	3	-6
2019	19	18	75	38	1	37	38
2020	17	27	75	39	-10	36	26

Zdroj: ČSÚ

Díky těmto hodnotám roste dlouhodobě (posledních 15 let) počet obyvatel, jedinou výjimku tvoří rok 2018, kdy meziročně počet obyvatel poklesl, avšak pouze velmi mírně. Zvyšující počet obyvatel má kladný vliv na finanční příjmy obce a pomáhá s udržení základních služeb v obci. Kladné migrační saldo pomáhá udržovat i vyšší mobilita obyvatel a zvýšení perimetru dojezdnosti obyvatel za prací.

***Téměř tři čtvrtiny dotázaných obyvatel obce, kteří za prací dojíždí, uvedla, že cílem jejich dojížděky je město Ostrava. V budoucích letech obec může při svém rozvoji mířit na tento typ obyvatel, který vyhledává klidné bydlení s dostatkem přírody. Vyšší mobilita obyvatel však vyvolává vyšší nároky na dopravní infrastrukturu.***

### Vzdělanostní struktura obyvatel

Základní vzdělání (včetně neukončeného základního vzdělání a osob bez vzdělání) vykázalo při sčítání v roce 2011, jehož výsledky jako zdroj informací o vzdělanostní struktuře obcí lze použít, pouze 14,9 % obyvatel starších 15 let. Střední vzdělání bez maturity mělo v roce 2011 v obci



celkem 30,9 % obyvatel (respektive 30,4 % s maturitou), vysokou školu mělo v obci absolvovanou 18 % dospělé populace.

Tabulka 5: Obyvatelstvo podle nejvyššího ukončeného vzdělání

		Celkem
Obyvatelstvo ve věku 15 a více let		1 570
z toho podle stupně vzdělání	bez vzdělání	3
	základní včetně neukončeného	231
	střední vč. vyučení (bez maturity)	485
	úplné střední (s maturitou)	477
	nástavbové studium	42
	vyšší odborné vzdělání	22
vysokoškolské		282

Zdroj: Sčítání lidí domů a bytů

Českou národnost vykázala při sčítání v roce 2011, jehož výsledky jako zdroj informací o národnosti obyvatel lze použít, drtivá většina obyvatel obce, na druhé straně téměř 28 % obyvatel na tuto otázku neodpovědělo. Výsledek naznačuje poměrně stabilní a ucelenou strukturu obyvatel. Sociální konflikty ani problémy nejsou v obci patrné.

Tabulka 6: Obyvatelstvo podle národnosti

		Celkem
Obyvatelstvo celkem		1 570
z toho národnost	česká	1 238
	moravská	77
	slezská	26
	slovenská	18
	polská	7
	romská	1
	německá	1

Zdroj: ČSÚ

## A.2.2 Ekonomická analýza

Z hlediska trhu práce je důležité zmínit, že od roku 2016 se situace na trhu práce ve Václavovicích mění a dochází ke **snižování podílu nezaměstnaných osob**, mírný nárůst byl zaznamenán pouze mezi lety 2019 až 2020. Trend kopíruje celorepublikové pohyby a nelze tak konstatovat vyšší ekonomickou aktivitu obce.

Na konci roku 2020 činí podíl nezaměstnaných osob 2,4 %, v roce 2016 činil 3,7 %. Na této příznivé situaci se projevil vliv dobré ekonomické situace v ČR.

Tabulka 7: Vývoj podílu nezaměstnanosti a počtu uchazečů o zaměstnání (k 31. 12.)

Rok k 31. 12.	2016	2017	2018	2019	2020
Podíl nezaměstnaných osob (%)	3,7	3,3	2,5	1,6	2,4
Ekonomicky aktivní obyvatelstvo (15 - 64 let)	1 312	1 302	1 300	1 319	1 328

Zdroj: ČSÚ

### Ekonomické subjekty

Obec Václavovice není obcí s průmyslovou výrobou. Největším výrobním areálem v obci bylo středisko živočišné výroby Družstva vlastníků VASE v severní části obce – po jeho rozpadu zůstal areál víceméně nevyužitý. V současné době jsou objekty využívány různými

podnikatelskými subjekty jako sklady a dílny. Jeden výrobní areál se nachází na ulici Václavovická (bývalé cementárna, v současné době stolařská dílna).

V obci funguje řada malých a drobných podnikatelů. Najdeme zde kupříkladu masážní a kosmetické studio Kateřiny Janovské, holičství a kadeřnictví, Vendulčinu pekárnu či firmu HARRAP CZ, s.r.o. zaměřující se na produkci výrobků do škol, školek či kanceláří. Ve Václavovicích mají sídlo rovněž firmy Pegas nábytek a Freecompany, jejíž činnost souvisí s nákupem a prodejem pevných paliv, kotlů, těles, kontejnerů atd.

Obec nemá příliš rozvinutou turistickou infrastrukturu, ubytovací zařízení zde však přesto najdeme. Ubytovaní v apartmánech nabízí Vila Callum, a to na ulici Václavovická nedaleko centra obce.

V obci se nachází také obchod s potravinami a lékárna. Obec rovněž disponuje **vlastní čistírnou odpadních vod**.

Obrázek 2: Vila Callum (vlevo) a Vendulčina pekárna



V obci bylo v roce 2020 evidováno 275 podniků se zjištěnou aktivitou, z toho 81 % tvořily fyzické osoby (spolu se zemědělskými podnikateli), dle klasifikace CZ-NACE bylo na území nejvíce podniků v oblasti profesní, vědecké a technické činnosti a velkoobchodu a maloobchodu; oprava a údržba motorových vozidel.

Tabulka 8: Podnikatelské subjekty podle právní formy (31. 12. 2020)

	Podniky se zjištěnou aktivitou
<b>Celkem</b>	275
<b>Fyzické osoby</b>	223
Fyzické osoby podnikající dle živnost. nebo jiného zákona	210
Zemědělští podnikatelé	12
<b>Právníkové osoby</b>	52
Obchodní společnosti	40
Akciové společnosti	1
Družstva	-

Zdroj: ČSÚ

Poslední dostupná data ohledně rozdělení subjektů dle počtu zaměstnanců pochází z roku 2020. V obci bylo 190 podniků bez zaměstnanců a 41 podniků s maximálně 9 zaměstnanci. Až 37 podniků nevedlo žádné informace o počtu zaměstnanců.

Tabulka 9: Podnikatelské subjekty podle počtu zaměstnanců (se zjištěnou aktivitou)

Subjekty	Počet subjektů
Neuvedeno	37
Počet subjektů bez zaměstnanců	190
Počet subjektů s 1-9 zaměstnanci	41
Počet subjektů s 10-49 zaměstnanci	6
Počet subjektů s >49 zaměstnanci	1

Zdroj: ČSÚ

*Ekonomická a podnikatelská funkce obce není pro další vývoj prioritou a neplánuje investiční aktivitu v této oblasti. Obec chce však nadále být partnerem místních podnikatelů a rozvoj podnikání pak řídit především neinvestičními aktivitami.*

## A.3 Bytový fond

Pro sídelní strukturu celého správního obvodu ORP Ostrava-Město je charakteristická **vysoká hustota osídlení**, což je dáno především hustým osídlením přímo v moravskoslezské metropoli. Obec Václavovice se nachází na jihovýchodním okraji ORP, kde je hustota osídlení nižší, zástavba obce pak plynule navazuje na města Vratimov (západ) a Šenov (sever). Na území ORP nehraje příliš významnou roli rekreační funkce, v obci jednoznačně převládá funkce obytná.

V posledních letech čelí Václavovice vysokému a rychlému nárůstu nové výstavby nových domů, což koresponduje s rostoucím počtem obyvatel v obci. Obec tak postupně získává charakter příměstské vilové čtvrti.

Řešené území tvoří jediné katastrální území. Pro obec je typická tzv. slezská zástavba, kdy je zástavba rozptýlena a pokrývá téměř celý katastr s výjimkou lesních celků na jižním a východním okraji obce. V územním plánu (dále i ÚP) jsou vymezeny zastavitelné plochy v prolukách jednotlivých zastavěných územích, čímž dojde k zahuštění zástavby, současně jsou však stanoveny podmínky pro zachování rozvolněného charakteru zástavby a prostupnosti zástavby.

Hlavním cílem urbanistické koncepce v ÚP z roku 2014 je vytvoření podmínek pro rozvoj území obce. Zásadou navrženého řešení byly pak požadavky na ochranu architektonických, urbanistických a přírodních hodnot řešeného území. Z hlediska budoucího rozvoje obce byly hlavními prioritami dostatečná nabídka ploch pro novou obytnou výstavbu, rozvoj dopravní a technické infrastruktury, zlepšení kvality životního a obytného prostředí a rozvoj sídelní a krajinné zeleně.

Dle vyhodnocení ÚP z roku 2021 zde byla dle předpokladu realizována především nová obytná výstavba a rozvoj obce neohrozil architektonické, urbanistické ani přírodní hodnoty území.

Od roku 2016 bylo v obci dokončeno celkem **49 bytů v rodinných domech** (byt v rodinném domě je stavba pro bydlení, která svým stavebním uspořádáním odpovídá požadavkům na rodinné bydlení).

Tabulka 10: Počet dokončených bytů v obci

Rok	Byty celkem
2016	6
2017	14
2018	6
2019	15
2020	8

Zdroj: ČSÚ

Dle Sčítání lidu, domů a bytů z roku 2011 bylo v obci **578 domů**, z toho 575 bylo domů rodinných, 2 domy bytové a 1 ostatní budova. Celkový počet bytů byl **730 bytů**, z tohoto počtu bylo 683 bytů obydlených a 47 neobydlených. V pěti případech se jednalo o byty nezpůsobilé k bydlení.

Tabulka 11: Domovní fond (SLBD 2011)

Celkový počet domů	Rodinné domy	Bytové domy	Ostatní budovy
578	575	2	1

Zdroj: SLBD 2011, ČSÚ, domovní fond

Tabulka 12: Počet bytů v obci a jejich obydlenost (SLDB 2011)

Celkový počet bytů	Počet obydlených bytů	Neobydlené byty		
		Počet neobydlených bytů	Slouží k rekreaci	Nezpůsobilé k bydlení
730	683	47	14	5

Zdroj: SLDB 2011, ČSÚ → vlastní výběr → SLDB 2011 → počet bytů – obydlenost domu

Z hodnocení procentuální naplněnosti rozvojových ploch v obci z územního plánu vyplývá, že **existuje dostatečná nabídka rozvojových ploch pro nové zájemce o bydlení**. Počet zastavitelných ploch v obci je 146, dvě plochy jsou navrženy k přestavbě.

Ze zjištěných informací (Zpráva o uplatňování územního plánu Václavovice za období 2014 – 2018) vyplývá, že je nadále očekáván růst počtu obyvatel, v optimistické variantě na hodnotu 2 140 v roce 2027. V období mezi lety 2014–2018 bylo 60 % nové výstavby realizováno v prolukách zastavěného území. Zastavitelné plochy bydlení byly za dobu platnosti územního plánu zastavěny v rozsahu cca 2,4 ha, což představuje necelých 5 % z jejich celkové výměry. Výměra zastavitelných ploch bydlení se tak snížila na cca 50 ha – to umožňuje realizaci dalších 250 rodinných domů v zastavitelných plochách – aktuálně tedy přibližně 227 (mezi lety 2019–2020 přibylo dalších 23 RD).

*Za uplynulé období obdržela obec větší množství podnětů občanů a majitelů pozemků v obci na pořízení změny územního plánu požadující vymezení zastavitelných ploch pro bydlení. To koresponduje rovněž s výsledky dotazníkového šetření, kde řada občanů vyjádřila názor, že by zástavba neměla přibývat v takové míře a v tomto ohledu by měl rozvoj obce vč. nárůstu obyvatel zpomalen.*



---

## A.4 Dopravní a technická infrastruktura

### A.4.1 Dopravní obslužnost

Obec Václavovice je zapojena do integrovaného dopravního systému Moravskoslezského kraje KODIS. Obec je napojena pouze na autobusovou veřejnou dopravu. Řešeným územím není vedena žádná železniční trať, nejbližší železniční stanice je vzdálena však pouze 3 km a nachází se v Šenově. V bezprostřední blízkosti leží rovněž železniční stanice Ostrava-Bartovice (cca 5,5 km) a Vratimov (cca 6 km od centra obce).

Obec má velmi dobrou dopravní obslužnost. Na území obce se nachází pět autobusových zastávek – Garáž ČSAD, Rest. u Čepaníků, Střed, Točna, U Slívy. Dopravní obslužnost zajišťují dopravci ČSAD Frýdek-Místek, ČSAD Havířov, ČSAD Karviná, dvě linky jsou zajišťovány také Dopravním podnikem Ostrava. Autobusy jezdí následujícími směry: Žermanice, Šenov, Ostrava, Frýdek-Místek, Havířov. Celkem je autobusová doprava ve Václavovicích zajištěna pěti autobusovými linkami.

*Občané jsou s dopravní obslužností spokojeni, jediná výtka v dotazníkovém šetření směřovala v tomto ohledu k neexistujícímu autobusovému spojení Václavovice – Vratimov, které by řada občanů uvítala.*

Obrázek 3: Autobusová zastávka ve středu obce



## A.4.2 Dopravní infrastruktura

Obcí prochází komunikace II. třídy – **silnice II/473**, která spojuje Frýdek-Místek a Petřvald. Začíná jihozápadně od Frýdku-Místku na křižovatce se silnicí I/48 a pokračuje severovýchodním směrem, kde se kříží s D56. Dále vede opět severovýchodně přes město a za městem pokračuje na sever přes Sedliště, Kaňovice, Václavovice a Šenov (zde se kříží se silnicí I/11) až do Petřvaldu, kde na křižovatce se silnicí I/59 končí. Územím Václavovic prochází východně od centra obce a částečně tvoří hranici zastavěného území a přilehlých lesů na východním okraji obce.

Zbytek dopravní infrastruktury je v obci tvořen především silnicemi III. třídy a místními účelovými komunikacemi. Nejdůležitějšími silnicemi III. třídy jsou silnice III/4701 a III/47310, která se v místní části Horní Datyně ve městě Vratimov napojuje na silnici č. II/478. Řada místních ulic je slepých a slouží pouze jako příjezdové cesty pro obyvatele.

Obcí prochází také jedna cyklostezka. Jedná se o **cyklostezku číslo 6063**, která spojuje Petřvald, Šenov a Sedliště. V bezprostřední blízkosti Václavovic se pak nachází také další cyklostezky, kterých mohou občané využívat (např. č. 6064, 6066).

*Téměř 91 % obyvatel uvedlo, že jsou s údržbou chodníků a komunikací spokojeni, což je velmi dobrý výsledek. Zároveň u otevřené otázky „Co se vám na životě v obci nelíbí?“ velká část uvedla, že hustota dopravy v obci a s tím spojená bezpečnost dopravy, hluk a smog, v některých částech obce rovněž chybějící chodníky.*

## A.4.3 Doprava v klidu

Odstavování vozidel v obci je zajištěno především na soukromých pozemcích u rodinných domů. Menší veřejné parkovací plochy se v obci nachází například u obecního úřadu, obchodu s potravinami a lékárnou, hasičské zbrojnice či u místních restaurací. Větší parkovací plocha se pak nachází u hřbitova, kostela a školy. **Kapacita těchto parkovišť je dostačující.** Parkování v obci není zpoplatněno.

Obrázek 4: Parkoviště u školy



#### A.4.4 Technická infrastruktura<sup>1</sup>

**Vodovod** – téměř na celém území obce je vybudován vodovod, který je z převážné části zásobován z vodovodní sítě v majetku a provozování společnosti SmVaK Ostrava a.s. Vodovod v obci je tvořen dvěma celky. V západní části obce je vybudován vodovod, jehož zdrojem je Ostravský oblastní vodovod (OOV) – přivaděč DN 800 Bruzovice – Krmelín. Vodovodní síť je zde napojena na vodovod Vratimov – Horní Datyně. Čerpací stanice v Horních Datyních dopravuje vodu do věžového vodojemu ve Václavovicích. Ve východní části obce je vodovod zásobován z poměrně nového řádu DN 100 z Kaňovic, který navazuje na vodovod Bruzovice – Sedliště – Kaňovice.

**Kanalizace a čistírna odpadních vod** – v centrální části obce je vybudována oddílná kanalizace. Splaškové vody jsou odváděny na mechanicko-biologickou čistírnu odpadních vod (ČOV) s kapacitou pro 1 050 obyvatel. Dešťové vody z centrální části obce jsou dešťovou kanalizací odváděny do Frýdeckého potoka. Kanalizace a ČOV jsou v majetku a provozování SmVaK Ostrava a.s. V územním plánu je navrženo budoucí rozšíření ČOV. V okrajových částech, kde je zástavba rozptýlená a morfologie terénu neumožňuje ekonomicky přijatelné napojení objektů na stávající či navrženou kanalizaci, se ponechává individuální způsob likvidace odpadních vod. V současnosti je na kanalizaci napojeno přibližně 70 % obyvatel obce, v územním plánu je navrženo odkanalizovat zhruba 90 % nevržených zastavitelných ploch.

**Plynofikace** – obec je plynofikována. Předpokládá se, že k roku 2025 bude plynofikováno cca 90 % bytů. Bilančně se uvažuje s využitím plynu pro vaření, přípravu TUV a vytápění u všechny plynofikovaných bytů.

**Zásobování elektrickou energií** – obec je zásobována elektrickou energií z rozvodné soustavy 22 kV, odbočkou z hlavní linky VN 201 napojené z TS 110/22kV Lískovec, s propojením na linku VN 74 Kunčice – Albrechtice.

**Veřejné osvětlení** – v obci je funkční veřejné osvětlení.

*85 % obyvatel uvedlo v dotazníkovém šetření, že jsou s technickou infrastrukturou obce spokojeni.*

---

<sup>1</sup> Zdroj: Územní plán obce.



#### A.4.5 Odpadové hospodářství

V obci se nachází 14 stanovišť s hnízdy na tříděný odpad, což je na některých místech nedostačující počet – vedle často přeplněných kontejnerů vznikají malé černé skládky, za jejichž zlikvidování utrácí obec každoročně nemalé částky. V současné době probíhá průzkum zaplněnosti nádob na jednotlivých sběrných místech, na základě jehož závěrů bude optimalizován jejich počet.

Kromě hnízd na tříděný dopad se v obci nachází také skládka pro ukládání rostlinného odpadu, tedy trávy, plevelů, větví apod., která byla zřízena na ploše u bývalého koupaliště. Ve dvoře u obecního úřadu zase probíhá prostřednictvím speciální nádoby sběr jedlých olejů a tuků. Od 1. 7. 2021 fungují ve Václavovicích rovněž dvě sběrná místa pro odběr drobných elektrozařízení.

Sběrný dvůr se v obci nenachází, občané Václavovic však mají možnost odevzdávat odpady vzniklé při běžném provozu domácnosti (mimo odpad směsný, bio a stavební) na zařízení Logistického centra odpadů společnosti FCC ve Vratimově. Svoz nebezpečného a velkoobjemového odpadu probíhá 2x ročně.

Obrázek 5: Hnízdo na tříděný odpad u Vendulčiny pekárny



Systém shromažďování, sběru, přepravy, třídění a využívání komunálních odpadů, včetně systému nakládání se stavebním odpadem na území obce Václavovice a následně jeho úhrada formou místního poplatku, případně uzavření smlouvy o provádění sběru, přepravy a zneškodnění odpadu, vyplývá z platných obecně závazných vyhlášek obce.



## A.5 Občanská vybavenost

Obec má velmi dobrou dostupnost většiny zařízení občanské vybavenosti dle standardů dostupnosti obcí obdobné velikosti. Na území obce se nacházejí následující prvky občanské vybavenosti:

- Mateřská škola
- Základní škola
- Praktický lékař
- Dětský lékař
- Pošta
- Sportoviště
- Knihovna
- Lékárna
- Holičství a kadeřnictví
- Masážní a kosmetický salón
- Restaurace

### A.5.1 Školství a vzdělávání

Na území obce se nachází vzdělávací zařízení předškolního a základního stupně. Příspěvkovou organizací města je **Základní škola a mateřská škola Václavovice**.

Základní škola a Mateřská škola Václavovice je škola se čtyřmi zařízeními. Mateřskou školu navštěvují děti předškolního věku (tři třídy s kapacitou 80 dětí), v základní škole se vzdělávají žáci v 1. až 5. ročníku (kapacita 135 žáků). Následně žáci navštěvují většinou ZŠ v Šenově nebo v Sedlišťích, někteří odcházejí studovat na gymnázia v Havířově nebo v Ostravě. Výchovně-vzdělávací činnost po vyučování zabezpečují dvě oddělení školní družiny zpravidla pro žáky 1. až 3. ročníků s kapacitou až 60 žáků.

Stravování probíhá v místní školní jídelně s kuchyní, kde se stravují výhradně děti, žáci a zaměstnanci školy. V rámci přípravy bezlepkové stravy spolupracuje se školou nutriční terapeut pro dietní školní stravování.



Obrázek 6: Základní škola a mateřská škola Václavovice



V obci se nenachází základní umělecká škola, do nejbližší to však děti nemají daleko – ZUŠ se nachází ve Vratimově i v Šenově, řada možností je pak samozřejmě v Ostravě a Havířově.

*Míra spokojenosti s kvalitou základní a především mateřské školy je vysoká. Občané oceňují především nedávnou rekonstrukci jak vnější stavby a fasády, tak vnitřních prostor.*

### **A.5.2 Sociální a zdravotní péče**

Přímo na území obce je ordinace praktického lékaře a lékárna. Ordinance praktika funguje 5 dní v týdnu (Zdravotnické zařízení Kusákovi) a nachází se na ulici Vratimovská, pouze pár kroků od středu obce. Přímo naproti ordinaci se přes křižovatku nachází také lékárna.

V obci se dále nenachází žádné zařízení sociální péče. Dům s pečovatelskou službou se nachází ve Vratimově a Šenově, chráněné bydlení ve Sviadnově. Veškeré zdravotní i sociální služby jsou pak samozřejmě k dispozici ve velkých městech v blízkosti obce (Ostrava, Havířov, Frýdek-Místek)

*S dostupností zdravotní péče v obci je spokojeno 72 % respondentů.*

### A.5.3 Sportovní a kulturní vyžití, volný čas

V obci se nachází **tělocvična**, a to v areálu místní základní školy. Mimo vyučování a o víkendech slouží kromě žáků také veřejnosti. Nabízí řadu cvičení pro děti i dospělé (Pilates, Aerobic, Atletika, Badminton atd.). Vedle školy stojí rovněž venkovní hřiště a jedno dětské hřiště. Kousek dál je k dispozici **fotbalové hřiště** se zázemím, které je „domovem“ místních fotbalistů oddílu TJ Sokol Václavovice.

V obci kdysi fungovalo také koupaliště, nyní je již řadu let mimo provoz a chátrá. Právě jeho absence je jedna z věcí, kterou by místní dle dotazníkového šetření rádi změnili. Dle územního plánu z roku 2014 se s jeho rekonstrukcí nepočítá, nicméně celý areál koupaliště je navržen k přestavbě na sportovně – relaxační areál.

Obrázek 7: Tělocvična a dětské hřiště



V obci se nachází **knihovna**, a to v patře budovy tělocvičny (přístavba ZŠ) vedle obecního úřadu. Byla založena již ve dvacátých letech minulého století a v současnosti nabízí výběr z cca 5500 knih. Jednou týdně zde probíhá také čtenářský kroužek pro děti. Kromě výpůjček nabízí knihovna také návštěvy spisovatelů a autorská čtení z jejich děl.

Vlastní kulturní dům obec nemá, v budově obecního úřadu se ale nachází **společenský sál**, který slouží k pořádání různých kulturních či jiných akcí. Jeho kapacita je 60 míst. Rovněž místní myslivecký spolek nabízí pronájem myslivecké chaty, kde je možno pořádat např. svatby, oslavy či další společenské akce.

Ve Václavovicích aktivně funguje několik **spolků**. Jedná se o již zmíněné TJ Sokol Václavovice a Myslivecký spolek, dále pak o Klub žen či divadelní soubor PROPADLO, jež představuje v životě obce velmi slavnou kapitolu, a místní jsou na něj náležitě pyšní. Dlouholetou tradici má ve Václavovicích i Sbor dobrovolných hasičů.

V obci se konají pravidelné bohoslužby, a to v kostele sv. Václava, který je klenotem obce. Jeho stavba byla dokončena teprve v roce 2001 a kromě bohoslužeb se zde také konají koncerty. Náleží k Římskokatolické farnosti Šenov u Ostravy.

*Dle výsledků z realizovaného šetření je s možnostmi aktivit v místních spolcích spokojeno 89 % respondentů. Se sportovním vyžitím vyjádřilo svoji spokojenost 77 % respondentů.*

#### A.5.4 Památky a historické dědictví

V obci se nachází jedna nemovitá kulturní památka, zapsaná v Ústředním seznamu kulturních památek v ČR. Jedná se o **kapličku sv. Jana Nepomuckého** z roku 1805 v ulici Potoční. Existuje zde také řada památek místního významu, které stojí za pozornost – již zmíněný kostel sv. Václava, architektonická dominanta obce, dřevěná zvonička z roku 1822 stojící Na Milířích či zděná kaplička z roku 1923 v ulici Kaštanová. Při procházkách obcí narazíme na tradiční dřevěny, rovněž zde nechybí ani dřevěné větrné mlýnky. Nově opravený stojí u Vratimovské, starší lze nalézt v ulici Koptovo. Dalšími památkami jsou kříže stojící na několika místech či památník obětem 1. a 2. světové války.

Přírodní památkou a evropsky významnou lokalitou je **místní pískovna**. V tomto místě bývalé těžby písku se vyskytuje chráněný čolek velký. Vyhledávanými místy k procházkám i odpočinku je také pramen Ryninka (studánka vyvěrající na hranici s obcí Sedliště) a rybníček Kamenec, kde se usadili bobři.

Obrázek 8: Kostel sv. Václava a pískovna



## A.5.5 Bezpečnost

Dle zdroje mapujícího bezpečnost v obci (server policie ČR: [www.kriminalita.policie.cz](http://www.kriminalita.policie.cz)) bylo v obci zaznamenáno v roce 2020 - **30 přestupků a 12 trestných činů. V porovnání s okolními obcemi se nejedná o zvýšenou hodnotu.**

Dle mapy kriminality je index kriminality<sup>2</sup> v obvodním oddělení Vratimov (místně příslušné obvodní oddělení) 144 (rok 2019), což je v celorepublikovém **srovnání nižší hodnota**. V roce 2019 bylo v celém obvodním oddělení spácháno 228 zjištěných trestných činů, z toho bylo objasněno 99, což odpovídá přibližně 43 % objasnění.

Údaje	Obvodní oddělení Vratimov
Zjištěno trestných činů	228
Objasněno trestných činů	99
% objasnění trestných činů	<b>43</b>
Index kriminality	<b>144</b>

Zdroj: [www.mapakriminality.cz](http://www.mapakriminality.cz)

Z hlediska dopravní bezpečnosti bylo v roce 2020 zaznamenáno v obci 14 lehčích nehod, z nichž všechny se obešly bez zranění.

Obecně lze konstatovat, že obec **nepatří k obcím s příliš velkým bezpečnostním rizikem kriminality**. Situace koresponduje s celkově nízkou úrovní kriminality v obci a okolí, procento objasnění trestných činů dosahuje obdobných čísel i v jiných obvodních odděleních.

---

<sup>2</sup> Index kriminality přepočítává počet trestných činů na deset tisíc obyvatel daného celku.

## A.6 Životní prostředí a cestovní ruch

Velmi významným problémem z hlediska ochrany životního prostředí je **znečištění ovzduší** v obci. Vliv na jeho kvalitu mají především velké zdroje v regionu (ostravské hutní podniky, zdroje v Paskově a ve Frýdku-Místku). V případě špatných rozptylových podmínek, kdy jsou překračovány nejvyšší přípustné koncentrace škodlivin v ovzduší, dochází k regulaci nejvýznamnějších zdrojů znečišťování v regionu. Omezeným negativním faktorem ovlivňujícím kvalitu ovzduší je na části území obce doprava, zejména v návaznosti na její rostoucí intenzitu.

Václavovice tedy patří k oblastem s horší kvalitou ovzduší. Příčinou je zejména znečištění ovzduší prašnými částicemi. Situace je horší v málo provětrávaných sníženinách, podél vodních toků a podél zatížených komunikací. V jednotlivých letech se odlišuje, v závislosti na průběhu počasí a množství emisí produkovaných v regionu, mimo řešené území. Příčinou je překračování imisního limitu suspendované částice frakce PM10 a polycyklických aromatických uhlovodíků – vyjádřených jako benzo(a)pyren BaP.

Z hlediska **geomorfologického členění** náleží řešení území do celku Ostravské pánve, oblasti Severní Vněkarpatské sníženiny, provincie Západní Karpaty. Částečně leží na pahorkatině v nadmořské výšce cca 290 až 310 m. n. m. (nejvyšší bod 315 m. n. m. na jihozápadním okraji katastrálního území obce) a částečně v údolních nivách potoků. Středem obce protéká z jihu na sever Frýdecký potok – levobřežní přítok Lučiny. Jihozápadním okrajem protéká Horní Datyňka, jihovýchodně Dolní Datyňka. Převážnou část území tvoří zemědělská a lesní půda. Území generálně klesá k severu, k řece Lučině.

Na základě **geologického hodnocení** se Václavovice řadí do tzv. Podslézsko-ždanické jednotky (turon – svrchní eocén). Geologické podloží je tvořeno zejména podmenilitovými třetihorními paleogenními souvrstvími – pestrými vrstvami slezskými: jíly a jílovce zčásti vápenité, místy (severozápadně od intravilánu obce) vystupují starší – druhohorní (křída) vrstvy jílu a jílovců.

Celé řešené území lež v **Chráněném ložiskovém území české části hornoslezské pánve**, na západní část řešeného území zasahuje výhradní ložisko černého uhlí Václavovická elevace.

Řešené území je součástí mírně teplé klimatické oblasti.

Přibližně 53 % pozemků spadá pod zemědělskou půdu, ta je přibližně ze dvou třetin tvořena ornou půdou. 77 % nezemědělské půdy je tvořeno lesními pozemky.

Tabulka 13: Druhy pozemků (ha)

Druh pozemků	31. 12. 2020
<b>Celková výměra</b>	567,83
<b>Zemědělská půda</b>	303,63
Orná půda	199,96
Chmelnice	-
Vínice	-
Zahrada	42,52
Ovocný sad	-
Trvalý travní porost	61,15
<b>Nezemědělská půda</b>	264,19
Lesní pozemek	204,49
Vodní plocha	3,63
Zastavěná plocha a nádvoří	20,63
Ostatní plocha	35,44

Zdroj: ČSÚ



### A.6.1 Cestovní ruch a rekreace

Území Václavovic leží mimo oblasti cestovního ruchu a nemá rekreační charakter. Obec je součástí sídelní struktury Ostravské aglomerace a postupně získává charakter příměstské vilové čtvrti. K rekreačním procházkám jsou využívány lesní cesty Ryninka, Kobylenka a Chobotova alej, sportovnímu vyžití obyvatel slouží sportovní areál TJ Václavovice – fotbalové hřiště.

Dle územního plánu je v obci přibližně 70 objektů tzv. druhotného bydlení (rodinná rekreace, rekreační chaty, zahradní domky).

Řešeným územím neprochází žádná značená turistická trasa, pouze jedna lokální cyklotrasa č. 6063.

Pro rozšíření možností rekreace se do budoucna předpokládá s výstavbou sportovně-relaxačního areálu v prostorách bývalého koupaliště, který by měl sloužit k denní rekreaci obyvatel.

Obrázek 9: Václavovice - příroda



## A.7 Správa obce

### A.7.1 Úřad obce

Obec Václavovice je územně samosprávným celkem s právní subjektivitou. Obec je spravována zastupitelstvem, které je patnáctičlenné. Základním urbanistickým dokumentem pro řešení územního rozvoje obce je **Územní plán Václavovice**.

Příspěvková organizace obce:

- Základní škola a mateřská škola Václavovice.

V obci jsou zastupitelstvem zřízeny (dle zákona) dva výbory, a to finanční a kontrolní výbor (oba čítají tři členy včetně předsedy). Rada je tvořena pěti členy, výbor pro občanské záležitosti pak osmi. Dále je zřízen kulturní výbor (tři členové) a komise k projednávání přestupků (rovněž tři členové).

Starostka: Ing. Magda Pustková

1. místostarosta: Antonín Novotný, 2. místostarosta: JUDr. René Vašek

### A.7.2 Hospodaření obce

Základním plánem pro hospodaření obce je její rozpočet, který je každoročně schvalován zastupitelstvem obce a který odráží základní priority rozvoje obce. Daňové příjmy obce v absolutní výši od roku 2016 postupně rostou, což je dáno především vývojem ekonomiky České republiky, která zvýšila příjmy ze sdílených daní.

Tabulka 14: Hospodaření obce (tis. Kč)

Hospodaření/rok	2016	2017	2018	2019	2020
Příjem celkem (po konsolidaci)	24 511	29 038	33 877	33 859	63 045
Průměr příjmů za poslední 4 roky	Nesledováno	28 448	27 897	30 321	39 955
Zadluženost	5 251	4 234	3 216	9 655	29 435
Aktiva celkem	179 592	174 481	190 740	234 800	276 301
Oběžná aktiva	22 130	22 355	22 397	31 309	20 841
Stav na bankovních účtech	20 944	20 891	17 115	3 775	11 151

Zdroj: Monitor státní pokladny

### A.7.3 Vnější vztahy a vazba obce

Obce Václavovice je členem těchto subjektů:

- DSO Region Slezská Brána
- MAS Slezská brána

*Dle výsledků z realizovaného šetření je s komunikací vedení obce spokojeno 87 % respondentů.*

## A.8 Dotazníkové šetření v obci Václavovice

V obci Václavovice proběhlo v červnu 2021 dotazníkové šetření mezi obyvateli obce, jehož výsledky jsou použity při tvorbě strategie rozvoje obce. Cílem bylo zjistit, jak jsou místní s životem v obci spokojeni, co je trápí nebo co doporučují přednostně řešit. **Výsledek šetření je pozitivní**, i když k některým oblastem života měli respondenti negativní připomínky.

Šetření bylo doplněno o aktuální otázky rozvoje obce. Struktura respondentů odpovídala věkové struktuře obyvatel obce, celkem se podařilo získat **154 vyplněných formulářů (téměř 10 % obyvatel obce starších 18 let)**.

S obcí jako místem pro život je spokojeno **100 % respondentů**, s mezilidskými vztahy v obci je spokojeno **91 % respondentů**. Oba dva výsledky z této otázky jsou velmi pozitivní směrem k životu v obci a jeho dalšímu rozvoji.

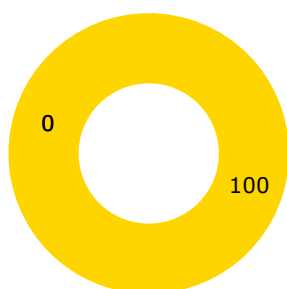
**Otázka 1: Pokud dojíždíte do zaměstnání/do školy mimo obec, uveďte kam.**

### TOP tři destinace

1. Ostrava (71 % odpovědí na danou otázku)
2. Frýdek-Místek (10 %)
3. Havířov (4 %)

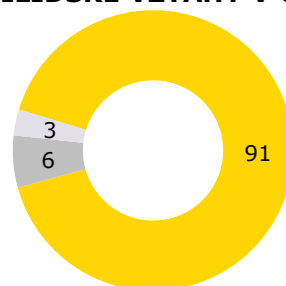
**Otázka 2: Jak jste spokojen/a s životem v obci z následujícího pohledu?**

**MÍSTO PRO ŽIVOT (%)**



- Spokojen(a)
- Nespokojen(a)
- Nedokážu posoudit

**MEZILIDSKÉ VZTAHY V OBCI (%)**

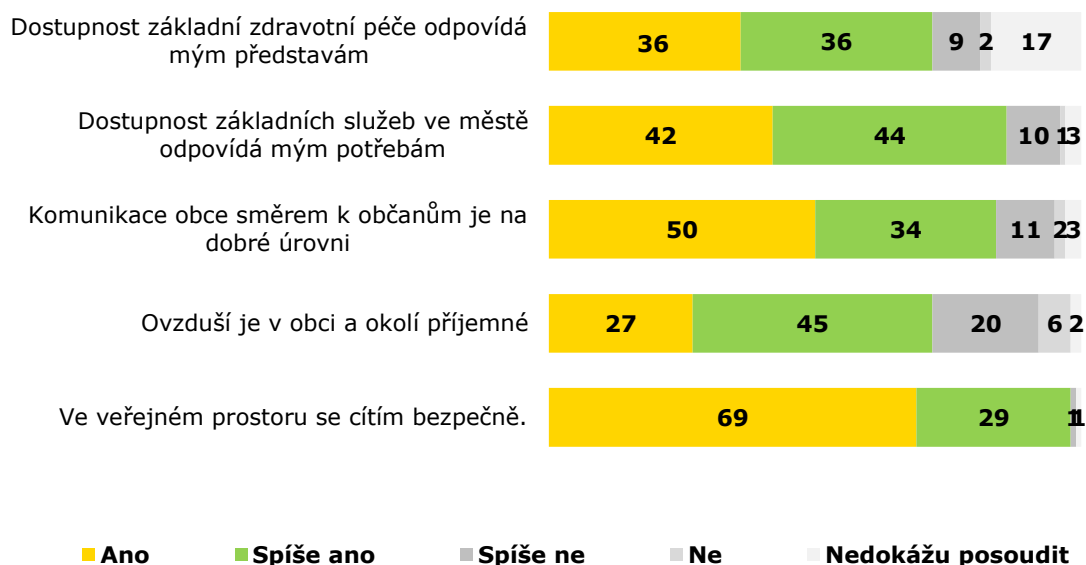


- Spokojen(a)
- Nespokojen(a)
- Nedokážu posoudit

**Otázka č. 3 a 4: Co se Vám na životě ve Václavovicích LÍBÍ/NELÍBÍ?**

<b>LÍBÍ (3 top odpovědi)</b>	<b>NELÍBÍ (3 top odpovědi)</b>
✓ Příroda a prostředí obce	! Chybějící chodníky na několika místech obce
✓ Klid v obci	! Hluk (doprava, sečení trávy o víkendů nebo večerní hluk)
✓ Dostupnost obce – poloha obce	! Nekvalitní ovzduší v zimních měsících

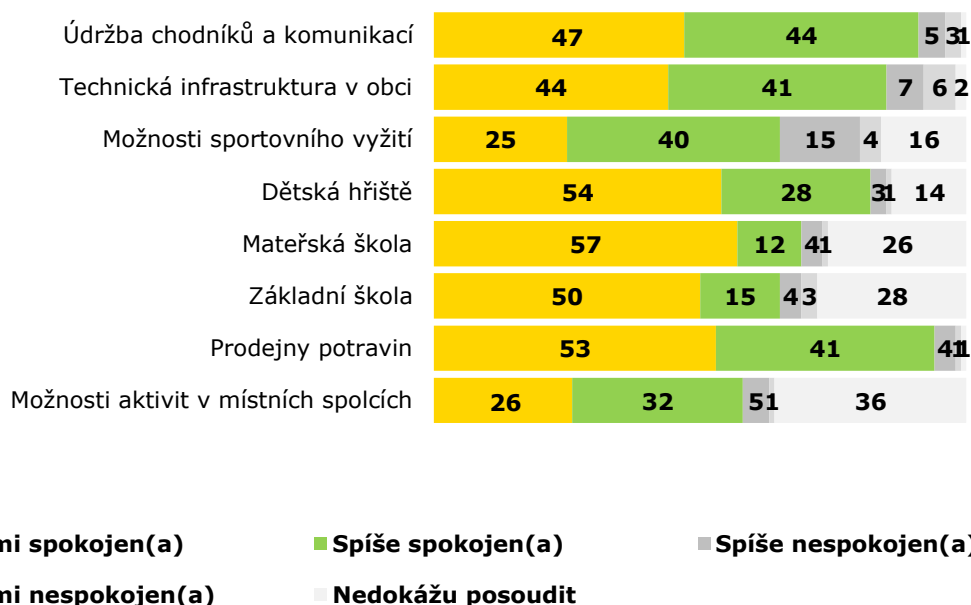
**Otázka 5: Ohodnoťte prosím, zda s následujícími výroky o obci souhlasíte.**



**Zhodnocení:**

Respondenti pozitivně hodnotí **bezpečnost** ve veřejném prostoru, kde se cítí bezpečně 98 % respondentů. Pozitivní souhlas je i s hodnocením výroků o dobré dostupnosti základních služeb, zdravotní péči a komunikaci obce směrem k občanům. Naopak 26 % respondentů nesouhlasí s výrokem, že ovzduší v obci a okolí je příjemné.

**Otázka 6 a 7: Vyjádřete svou úroveň spokojenosti s následujícími tématy.**



## Zhodnocení:

V rámci hodnocení jsou respondenti **spokojeni** s naprostou většinou témat. Velmi pozitivní je, že jsou respondenti spokojeni se školstvím, **s možnostmi aktivit v místních spolcích nebo možnostmi nákupu potravin**. Oblastmi, kde je i přes dobré hodnocení možné dle respondentů vidět možnosti ke zlepšování je sportovní vyžití v obci a technická infrastruktura.

### Otázka 8: Co Vám v obci chybí a proč?

- bankomat,
- zubař, lékař,
- koupaliště,
- lepší technická infrastruktura v obci.

Na otázku odpovědělo 114 respondentů. Odpovědi, které se vyskytly vícekrát, jsou uvedeny výše, další odpovědi jsou předány vedení obce.

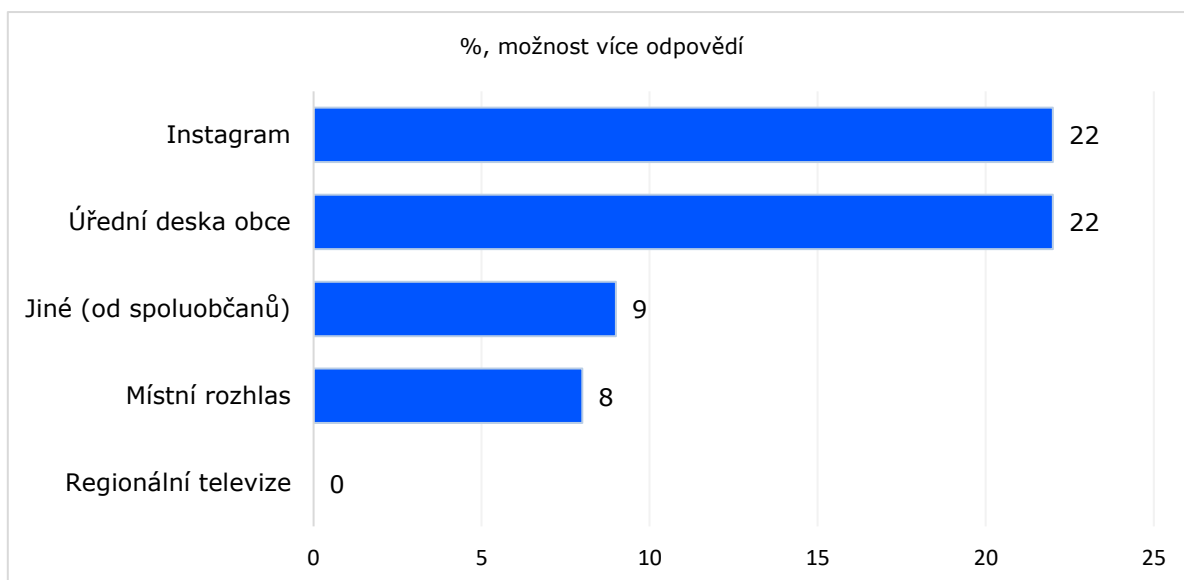
### Otázka 9: Jaké byste chtěli Václavovice za 5 let?

Na otázku odpovědělo 104 respondentů. Nejčastější odpovědí bylo, že by byli obyvatelé rádi, aby se zachoval nadále klid v obci, aby vývoj a rozvoj obce zůstal stejný. Dále si obyvatelé přejí, aby se obec dále nerozšiřovala (žádná další výstavba).

Další odpovědi respondentů jsou předány vedení obce a budou využity při stanovení vize obce.

### Otázka 10: Odkud čerpáte informace o dění v obci nejčastěji?

Nejčastěji obyvatelé města čerpají informace ze zpravodaje obce, na druhém místě pak z webových stránek obce.





**Otázka 11: Jste ochotný/á podílet se na aktivitách zvyšujících atraktivitu vašeho okolí?**

**42 %**  
Ano, podílet se na úklidu prostranství, přírody.

**41 %**  
Ano, s organizací a účastí na kulturních, sportovních akcích, akcí pro děti aj.

**7 %**  
Ano, jinak

**32 %**  
Ano, na ekologických pracích (výsadba stromů, péčování o zeleň aj.).

**18 %**  
Nemám zájem se zapojit do žádných aktivit.

**Otázka 12: Víte, že je vaše obec součástí Dobrovolného svazku obcí Region Slezská Brána?**

**35 %**  
Ano a znám i jeho projekty.

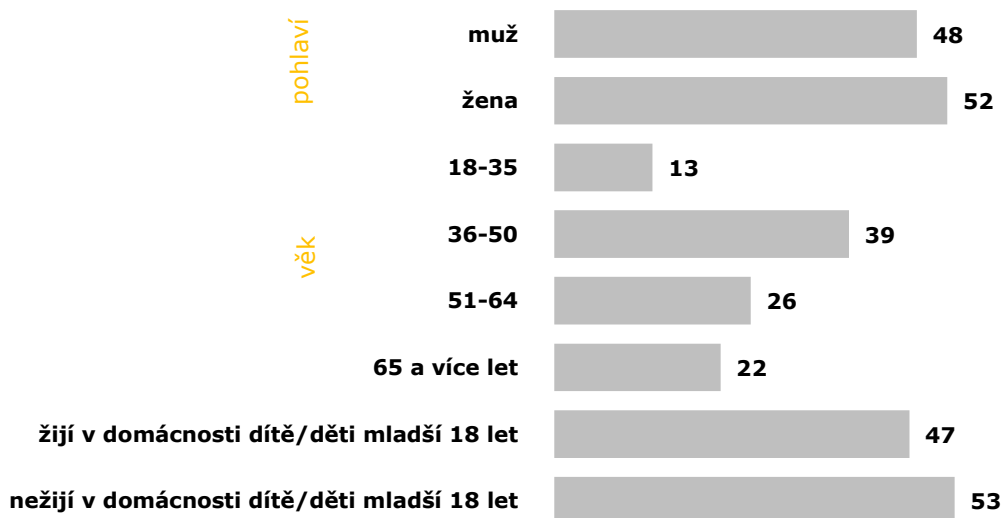
**51 %**  
Ano, ale činnost neznám

**14 %**  
Ne

**Otázka: Struktura respondentů (%)**

Poznámka zpracovatele:

- respondentem byly ve více případech ženy, které však odpovědi kolikrát vyplňovaly za rodinu (v případě, kdy jí tvoří). S ohledem na předmět výzkumu a zkušenosti z jiných výzkumů, jsme toto přepokládali.



**Otázka 16: Připomínky, komentáře občanů (vybrané; text ponechán dle znění respondentů, zbylé odpovědi byly předány vedení obce).**

- Případné zrušení točny ve středu obce, úprava prostoru bývalého koupaliště???
- Omezení rychlosti a dopravní značení na vedlejších komunikacích.
- Neuvažujete o těch strakatých popelnících, co mají v Radvanice/Bártovce na tříděný odpad? Hezký den
- Omezit pohyb psů v obci, ale hlavně v lese.
- akutně prosím, opravte cestu na ulici Polní (zastávka U Slívy), situace se neustále zhoršuje.
- Dořešení kanalizace 2 domů v části "Kulův důl", kde dříve bylo místo k zábavě dětí, dnes smradlavá stoka - dokončení opravy historické památky v zahradě u Skupeňových.
- Bylo by fajn využít prostor bývalého koupaliště pro odpočinek obyvatel (sportoviště, relax zóna, koupaliště...). Děkuji :)
- Aby se vše podařilo.
- Častější vyvážení tříděného odpadu (plast, papír).
- ANO! Žádám náhradu za škody provedené divokou zvěří na zemědělských polích! (prasata, srnky, liška, kuna).

## A.9 Východiska pro strategickou část

**Východiska pro strategickou část** jsou zpracována zejména na základě poznatků z charakteristiky obce, šetření názorů obyvatel a výstupů z průběžných jednání a rozhovorů. SWOT analýza pomůže přehledně identifikovat silné i slabé stránky obce, příležitosti rozvoje či budoucí hrozby. Ze SWOT analýzy se tak vychází při stanovení návrhů opatření a dalšího zaměření rozvojového plánu obce.

Silné stránky	Slabé stránky
<p><b>Ekonomický rozvoj obce</b></p> <ul style="list-style-type: none"> <li>+ Nízký podíl nezaměstnaných osob - výborná situace na trhu práce.</li> <li>+ Přítomnost stabilních ekonomicky aktivních subjektů v blízkosti obce (zejména Ostrava).</li> <li>+ Dobrá dostupnost zařízení občanské vybavenosti (úměrné velikosti obce).</li> </ul> <p><b>Obyvatelstvo</b></p> <ul style="list-style-type: none"> <li>+ Stabilní počet obyvatel v obci v posledních letech.</li> <li>+ Zájem obyvatel o bydlení v obci (omezení velikosti pozemků pro výstavbu).</li> </ul> <p><b>Životní prostředí</b></p> <ul style="list-style-type: none"> <li>+ Zavedený systém svozu odpadu.</li> <li>+ Příroda v okolí obce.</li> </ul> <p><b>Správa obce, sociální a zdravotní oblast</b></p> <ul style="list-style-type: none"> <li>+ Klidné místo pro život/bydlení.</li> <li>+ Komunikace s občany, úsilí o otevřený přístup obce.</li> <li>+ Spokojenost místních občanů s životem v obci.</li> <li>+ Stabilní finanční situace obce.</li> </ul> <p><b>Infrastruktura</b></p> <ul style="list-style-type: none"> <li>+ Velmi dobrá obslužnost veřejnou hromadnou dopravou.</li> <li>+ Existence cykloturistických a pěších tras.</li> </ul> <p><b>Školství, vzdělávání a aktivity volného času</b></p> <ul style="list-style-type: none"> <li>+ Spokojenost uživatelů MŠ.</li> <li>+ Dobré zázemí MŠ a ZŠ.</li> <li>+ Aktivní spolky a organizace nabízející širokou nabídku kulturních, sportovních a společenských akcí.</li> <li>+ Dobré sportovní vyžití v obci.</li> </ul>	<p><b>Životní prostředí</b></p> <ul style="list-style-type: none"> <li>- Kvalita ovzduší v obci (vliv Ostravské aglomerace).</li> </ul> <p><b>Doprava a infrastruktura</b></p> <ul style="list-style-type: none"> <li>- Vysoká intenzita dopravy a rychlost projíždějících aut (hluk, prach, bezpečnost).</li> </ul>
Příležitosti	Hrozby
<p><b>Ekonomický rozvoj</b></p> <ul style="list-style-type: none"> <li>✓ Rozvoj drobného podnikání.</li> <li>✓ Využití dotačních příležitostí pro financování rozvoje obce.</li> </ul> <p><b>Obyvatelstvo</b></p>	<p><b>Ekonomický rozvoj</b></p> <ul style="list-style-type: none"> <li>○ Snížení příjmů ze sdílených daní kvůli zhoršení kondice české ekonomiky - zhoršení financování obce.</li> </ul> <p><b>Obyvatelstvo</b></p>

- ✓ Koordinovaný růst počtu obyvatel.

#### **Životní prostředí**

- ✓ Systematická obnova a údržba zeleně.
- ✓ Podpora využívání ekologických zdrojů vytápění, energie, úspor vody.

#### **Správa obce, sociální a zdravotní oblast**

- ✓ Pokračování v budování otevřeného úřadu.
- ✓ Podpora zdravotní péče, rozšiřování péče o seniory.
- ✓ Využití dotačních prostředků a spolupráce s okolními obcemi.
- ✓ Spolupráce a členství obce v rozvojových sdruženích.

#### **Infrastruktura**

- ✓ Rekonstrukce hasičské zbrojnice.
- ✓ Architektonické řešení středu obce (zlepšení stavu celého centra obce), modernizace úřadu.
- ✓ Zvyšování bezpečnosti dopravy (úsekové měření rychlosti, chodníky, přechody atd.).
- ✓ Vytváření naučných stezek do okolí.

#### **Školství, vzdělávání a aktivity volného času**

- ✓ Vybudování nové kavárny a knihovny v obci.
- ✓ Vybudování workoutového a pumptrackového hřiště.
- ✓ Přeměna koupaliště na vodní plochu.

- Celorepublikový trend stárnutí populace.

#### **Životní prostředí**

- Snižující se kvalita lesů ve vlastnictví státu.
- Zvyšující se produkce odpadu.
- Ohrožení suchem, úbytek spodní vody v krajině.

#### **Správa obce**

- Nárůst byrokracie a zvyšování administrativní náročnosti veřejné správy.

#### **Infrastruktura**

- Zvyšující se nároky na technickou infrastrukturu.
- Zvyšující se motorizace a tranzitní doprava.

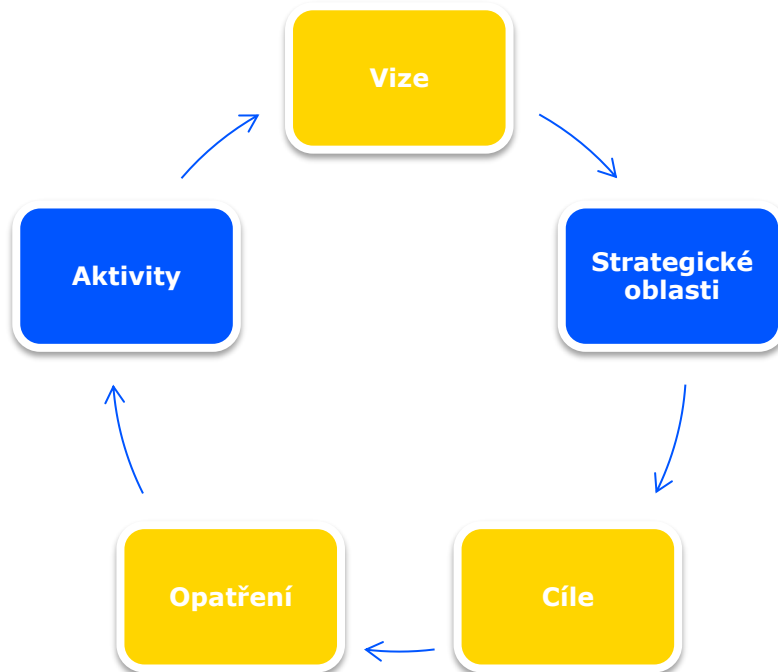
#### **Školství, vzdělávání a aktivity volného času**

- Trávení volného času mimo obec.

## B Strategická část

Strategická část Strategie rozvoje obce Václavovice vytyčuje základní směry budoucího vývoje obce a umožňuje vedení obce komplexně identifikovat potenciál rozvoje obce ve střednědobém až dlouhodobém období.

Obrázek 10: Struktura strategické části



### B.1 Vize

**Co je vize?** Vize určuje představu o budoucnosti obce, vyjadřuje, jak se bude obec rozvíjet a měnit.

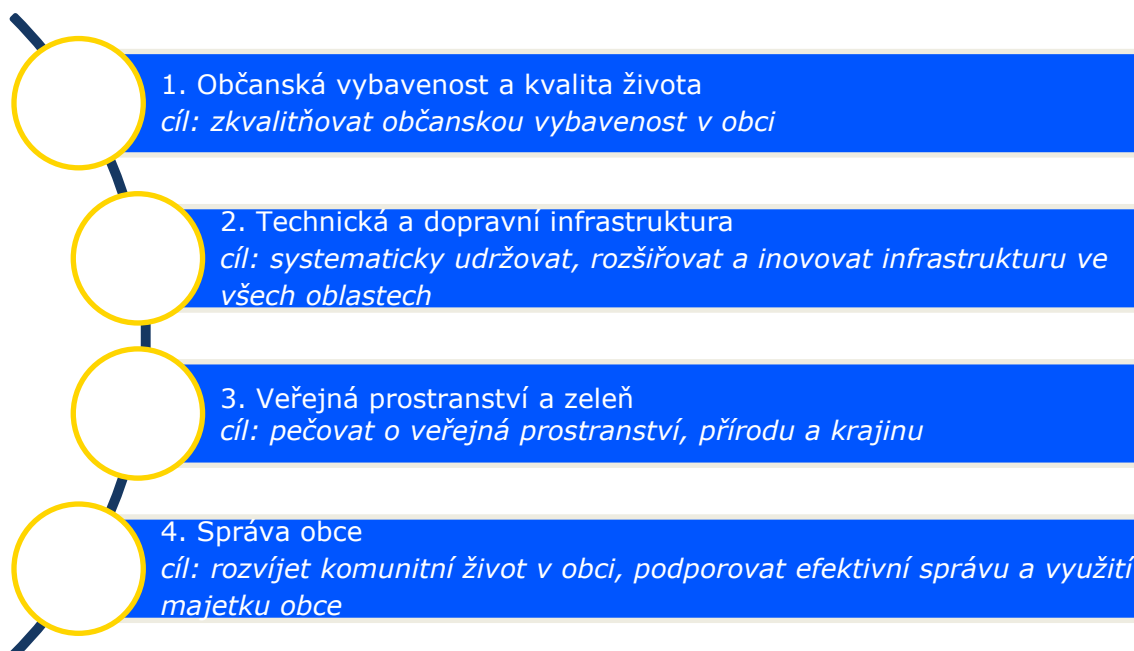
Václavovice jsou přátelské a klidné místo k bydlení disponující kvalitní infrastrukturou a dobrým dopravním napojením. Obec je přívětivá k obyvatelům všech věkových skupin. Vyvážený rozvoj obce je zajištěn širokou škálou možností trávení volného času, atraktivním bydlením a kvalitním životním prostředím.

Obec při plánování rozvoje aktivně spolupracuje a komunikuje s občany i se spolky.



## B.2 Priority a cíle

Priority představují ucelené, tematicky orientované celky, které jsou konkrétněji rozpracovány do nižších hierarchických úrovní.



## B.3 Opatření a rozvojové aktivity

Opatření konkretizují cíle a zpřesňují priority, ve kterých se bude obec rozvíjet. Aktivity konkretizující opatření jsou specifikovány v tabulkové podobě s následující strukturou.

Název aktivity/projektu	Důležitost	Termín realizace	Odhad nákladů na realizaci (v tis. Kč)	Zdroj financování
Název aktivity	Důležitost aktivity: - vysoká - střední - nízká	Předpokládané datum realizace (důležitá provázanost na rozpočet)	Náklady dle rozpočtového výhledu/dle projektu/nyní nelze určit/nestanoveno/dle potřeby – celkové náklady, roční, průběžné u opakujících se aktivit	Rozpočet obce /dotace/ nestanoveno – z čeho bude daná aktivita financována

*Komentář: informace o stavu, vysvětlení aktivity, přínos a cokoliv důležitého k aktivitě.*

## Priorita 1 Občanská vybavenost a kvalita života v obci

### Opatření 1.1 Vzdělávání a sociální služby v obci

V rámci opatření budou realizovány aktivity zajišťující optimální nabídku, kvalitu a dostupnost školního a mimoškolního zařízení tak, aby byly pokryty potřeby vzdělanostní struktury obyvatel. Vzhledem k pokračujícím demografickým trendům je nutné předpokládat nárůst poptávky po sociálních službách. Proto je nutné periodicky monitorovat potřeby cílových skupin v obci.

#### Rozvojové aktivity

Název aktivity/projektu	Důležitost	Termín realizace	Odhad nákladů na realizaci (v tis. Kč)	Zdroj financování
<b>Vybudování školního hřiště</b>	Vysoká	2023 - 2024	Náklady dle projektu	Rozpočet obce/dotace
<i>Komentář:</i> <ul style="list-style-type: none"><li>o <i>Vybudování školního hřiště.</i></li></ul>				
<b>Aktivity pro kvalitní vzdělávání a všestranný rozvoj dětí a mládeže</b>	Vysoká	Průběžně	Náklady dle jednotlivých projektů	Rozpočet obce/dotace
<i>Komentář:</i> <ul style="list-style-type: none"><li>o <i>vytvoření kvalitních podmínek pro zajištění předškolního vzdělávání,</i></li><li>o <i>vytvoření podmínek pro zájmové kroužky, školní i mimoškolní výchovu,</i></li><li>o <i>vytvoření podmínek pro sportovní a kulturní rozvoj dětí a mládeže.</i></li></ul>				
<b>Aktivity pro vzdělávání obyvatelstva, kulturně společenský rozvoj obce</b>	Střední	Průběžně	Náklady dle jednotlivých projektů	Rozpočet obce/dotace
<i>Komentář:</i> <ul style="list-style-type: none"><li>o <i>vytvoření podmínek pro vzdělávání obyvatelstva (přednášky, školení, semináře, kurzy),</i></li><li>o <i>vytvoření podmínek pro kulturně společenskou a sportovní činnost v obci,</i></li><li>o <i>vytvoření podmínek pro soukromé předškolní vzdělávání.</i></li></ul>				
<b>Zvyšování povědomí občanů o systému sociálních služeb</b>	Střední	Průběžně	Každoročně dle potřeby	Rozpočet obce/místní akční skupina/kraj
<i>Komentář:</i> <ul style="list-style-type: none"><li>o <i>informace o sociálních službách a komunitním plánování.</i></li></ul>				

### Opatření 1.2 Kultura a sport v obci

V rámci opatření budou realizovány aktivity poskytující širokou nabídku občanům k aktivnímu trávení volného času a aktivity podporující činnosti zájmových seskupení. Aktivity v oblasti infrastruktury bude obec doplňovat realizací aktivit na podporu a propagaci konaných kulturních programů, akcí a společenských událostí. Dále budou v rámci opatření realizovány aktivity pro vytvoření zázemí pro konání společenských a kulturních akcí.

## Rozvojové aktivity

Název aktivity/projektu	Důležitost	Termín realizace	Odhad nákladů na realizaci (v tis. Kč)	Zdroj financování
<b>Vybudování workoutového a pumptrackového hřiště</b>	Vysoká	2021 - 2024	Náklady dle projektu	Rozpočet obce/dotace
<i>Komentář:</i> <ul style="list-style-type: none"><li>vybudování workoutového hřiště v obci včetně prvků (to jak pro mladé tak i seniory) a pumptrackové hřiště.</li></ul>				
<b>Zachování stávajících kulturních a sportovních aktivit a rozšíření o nové</b>	Střední	Průběžně	Každoročně dle potřeby	Rozpočet obce/dotace
<i>Komentář:</i> <ul style="list-style-type: none"><li>podpora spolkové, klubové a zájmové činnosti atd.</li></ul>				

## Opatření 1.3 Kvalitní bydlení v obci

V rámci opatření budou realizovány aktivity vedoucí k možnosti bydlení v obci v souladu s územním plánem obce, v komunikaci se soukromými subjekty apod.

## Rozvojové aktivity

Název aktivity/projektu	Důležitost	Termín realizace	Odhad nákladů na realizaci (v tis. Kč)	Zdroj financování
<b>Podpora kvalitního bydlení v obci</b>	Střední	Průběžně	Náklady dle jednotlivých projektů	Rozpočet obce/dotace
<i>Komentář:</i> <ul style="list-style-type: none"><li>budování infrastruktury v obci pro zajištění kvalitního bydlení občanů v souladu s územním plánem.</li></ul>				

## Opatření 1.4 Místní ekonomika a cestovní ruch

Obec bude rozvíjet partnerství a koordinaci aktivit s podnikatelskými a dalšími subjekty. Cílem je dosáhnout pozitivních efektů vyvolaných vzájemnou provázaností jednotlivých služeb a zvýšení vzájemné informovanosti a ochoty spolupracovat v oblasti volnočasových aktivit, které mají souvislost s přírodou v okolí obce, s kulturním a historickým dědictvím. Současně je důležité uvést, že s případným rozvojem volnočasových aktivit a šetrné krátkodobé turistiky bude souviset i rozvoj a zkvalitňování sportovních, kulturních a volnočasových zařízení v obci.

### **Rozvojové aktivity**

<b>Název aktivity/projektu</b>	<b>Důležitost</b>	<b>Termín realizace</b>	<b>Odhad nákladů na realizaci (v tis. Kč)</b>	<b>Zdroj financování</b>
<b>Realizace a podpora aktivit vedoucích k lokálnímu rozvoji obce</b>	Střední	Průběžně	Náklady dle jednotlivých projektů	Rozpočet obce/dotace
<i>Komentář:</i> <ul style="list-style-type: none"><li>o <i>spolupráce a komunikace s podnikatelskými subjekty v obci, spolupráce na rozvoji obce a jejich zapojení do rozvoje obce,</i></li><li>o <i>zkvalitňování života v obci naplňováním aktuálních potřeb obyvatel v rámci schváleného územního plánu obce,</i></li><li>o <i>vytváření podmínek pro rozvoj podnikatelských aktivit v obci,</i></li><li>o <i>záchrana, opravy a údržba památek v obci, podpora obnovy historických tradic a zvyků,</i></li><li>o <i>podpora nových forem kulturního života v obci.</i></li></ul>				
<b>Podpora marketingových aktivit a propagace místních památek, atraktivit i akcí</b>	Nízká	Průběžně	Náklady dle jednotlivých projektů	Rozpočet obce/DSO/MAS/ podnikatelské subjekty/ dotace
<i>Komentář:</i> <ul style="list-style-type: none"><li>o <i>spolupráce na propagaci obce, kulturního a historického dědictví, potažmo okolní krajiny; hledání pozitivních příležitostí k rozvoji obce s občany.</i></li></ul>				

## Priorita 2 Dopravní a technická infrastruktura

### Opatření 2.1 Dopravní infrastruktura a obslužnost, vč. bezpečného pohybu obyvatel

V rámci opatření budou realizovány aktivity, které povedou k budování či rekonstrukci místních komunikací, chodníků, zajištění bezpečného pohybu obyvatel v obci a odpovídající obslužnosti (optimalizace veřejné dopravy).

#### Rozvojové aktivity

Název aktivity/projektu	Důležitost	Termín realizace	Odhad nákladů na realizaci (v tis. Kč)	Zdroj financování
<b>Postupné rekonstrukce a oprava místních komunikací</b>	Střední	Průběžně	Náklady dle jednotlivých projektů	Rozpočet obce/dotace
<i>Komentář:</i> <ul style="list-style-type: none"><li>o zlepšení stavu a sjízdnosti komunikací, zvýšení bezpečnosti.</li></ul>				
<b>Rekonstrukce a dostavba chodníků u vybraných komunikací</b>	Střední	Průběžně	Náklady dle jednotlivých projektů	Rozpočet obce/dotace
<i>Komentář:</i> <ul style="list-style-type: none"><li>o oprava chodníku Frýdecká, výstavba chodníku Vratimovská,</li><li>o průběžná realizace oprav, modernizace a vybudování chodníků včetně osvětlení (podle technických možností konkrétního úseku).</li></ul>				
<b>Zvyšování bezpečnosti dopravy</b>	Vysoká	Průběžně	Náklady dle jednotlivých projektů	Rozpočet obce/dotace
<i>Komentář:</i> <ul style="list-style-type: none"><li>o dle možných a schválených řešení umístění dopravně - bezpečnostních prvků (úsekové měření rychlosti, dopravní značení, přechody, dopravní zrcadla, zpomalovací retardéry či jiné bezpečnostní prvky).</li></ul>				
<b>Přeložení autobusové točny Václavovice střed z důvodu bezpečnosti</b>	Vysoká	2025+	Náklady dle jednotlivých projektů	Rozpočet obce/dotace
<i>Komentář:</i> <ul style="list-style-type: none"><li>o zlepšení dopravní dostupnosti a bezpečnosti v obci.</li></ul>				
<b>Cyklostezky, stezky pro pěší turisty</b>	Nízká	Průběžně	Náklady dle jednotlivých projektů	Rozpočet obce/dotace
<i>Komentář k aktivitě:</i> <ul style="list-style-type: none"><li>o podpora propojení stávající sítě cyklostezek/tras s cyklostezkami/trasami v širším území obce.</li><li>o vybudování značení, informačních tabulí, odpočinkových zón, informačních center podél a v blízkosti stezek.</li></ul>				



## Opatření 2.2 Technická infrastruktura

V rámci tohoto opatření bude řešena veškerá dostupná a plánovaná technická infrastruktura v obci. Bezproblémové napojení domácností na technickou infrastrukturu patří k službám, které obec poskytuje pro zajištění kvality života svých občanů. V oblasti odpadů a nakládání s nimi je kromě udržení stávající nabídky služeb třeba zajistit jejich další vývoj, a to s ohledem na stále nové technologie v oblasti odpadového hospodářství. Nadále je žádoucí posilovat motivaci občanů ke třídění odpadů.

### **Rozvojové aktivity**

<b>Název aktivity/projektu</b>	<b>Důležitost</b>	<b>Termín realizace</b>	<b>Odhad nákladů na realizaci (v tis. Kč)</b>	<b>Zdroj financování</b>
<b>Dokončení výstavby splaškové kanalizace</b>	Vysoká	2021 - 2025	50 000 - 70 000	Rozpočet obce/dotace
<i>Komentář:</i> <ul style="list-style-type: none"><li>o příprava projektové dokumentace, povolení.</li><li>o dokončení výstavby splaškové kanalizace.</li></ul>				
<b>Vybudování rozhlasu v obci</b>	Vysoká	2021 - 2025+	Náklady dle jednotlivých projektů	Rozpočet obce/dotace
<i>Komentář:</i> <ul style="list-style-type: none"><li>o realizace projektu pro zvýšení bezpečnosti a informovanosti občanů obce.</li></ul>				
<b>Rozvoj odpadového hospodářství v obci</b>	Střední	Průběžně	Náklady dle jednotlivých projektů	Rozpočet obce/ svozová firma/dotace
<i>Komentář:</i> <ul style="list-style-type: none"><li>o pořízení a obnova sběrných nádob, nákup kontejnerů na tříděný odpad včetně bioodpadu, vytváření podmínek pro kvalitní separaci komunálního odpadu, bioodpadu aj., organizace svozu odpadu, propagace třídění.</li></ul>				
<b>Budování, údržba, modernizace technické infrastruktury</b>	Střední	Průběžně	Náklady dle jednotlivých projektů	Rozpočet obce/dotace/ další subjekty
<i>Komentář:</i> <ul style="list-style-type: none"><li>o budování a rozšiřování technické infrastruktury v obci dle potřeby a v souladu s územním plánem,</li><li>o budování a modernizace vedení elektrické energie (místní a nadmístní význam),</li><li>o postupná modernizace a údržba veřejného osvětlení,</li><li>o výstavba a využití obnovitelných zdrojů energie,</li><li>o aktivity vedoucí k maximalizaci úspor energie v obci apod.</li></ul>				

## Priorita 3 Veřejná prostranství a zeleň

### Opatření 3.1 Péče o veřejná prostranství

V rámci opatření budou realizovány aktivity vedoucí k údržbě veřejných prostranství, k rekonstrukci veřejných ploch, budov a rekonstrukci a obnově památek. Díky péči o zeleň v intravilánu obce dochází k posílení biodiverzity a k celkovému zlepšení prostředí.

#### Rozvojové aktivity

Název aktivity/projektu	Důležitost	Termín realizace	Odhad nákladů na realizaci (v tis. Kč)	Zdroj financování
<b>Přeměna koupaliště na vodní plochu</b>	Vysoká	2021 - 2025+	Náklady dle projektu	Rozpočet obce/dotace
<i>Komentář:</i> <ul style="list-style-type: none"> <li>○ zpracování vodohospodářské studie (dešťové vody),</li> <li>○ přeměna stávajícího koupaliště v obci na vodní plochu.</li> </ul>				
<b>Postupná realizace studie řešení středu obce</b>	Vysoká	2021 - 2025+	Náklady dle jednotlivých projektů	Rozpočet obce/dotace
<i>Komentář:</i> <ul style="list-style-type: none"> <li>○ postupná realizace studie řešení středu obce – vytvoření klidové zóny s jemnou komerční infrastrukturou.</li> </ul>				
<b>Modernizace budovy úřadu</b>	Vysoká	2021 - 2025+	30 000	Rozpočet obce/dotace
<i>Komentář:</i> <ul style="list-style-type: none"> <li>○ modernizace budovy úřadu dle projektu.</li> </ul>				
<b>Postupná revitalizace a výsadba veřejné zeleně v intravilánu obce</b>	Střední	Průběžně	Každoročně dle potřeby	Rozpočet obce/dotace
<i>Komentář:</i> <ul style="list-style-type: none"> <li>○ revitalizace veřejné zeleně,</li> <li>○ postupná výsadba a revitalizace zeleně, stromořadí, upravené okolí místních komunikací i pěšin (nahrazení proschlých, špatně rostlých porostů, či porostů ohrožujících majetek či zdraví občanů novou výsadbou).</li> </ul>				
<b>Vybavení pro údržbu veřejných prostranství</b>	Střední	Průběžně	Každoročně dle potřeby	Rozpočet obce/dotace
<i>Komentář:</i> <ul style="list-style-type: none"> <li>○ nákup a údržba techniky na údržbu zeleně, veřejných prostranství aj. prostor a objektů v majetku obce.</li> </ul>				
<b>Péče o vodní zdroje (toky) a studny v obci</b>	Střední	Průběžně	Každoročně dle potřeby	Rozpočet obce/dotace
<i>Komentář:</i> <ul style="list-style-type: none"> <li>○ revitalizace vodních toků a zdrojů v celém katastru, v koordinaci s pozemkovými úpravami,</li> <li>○ péče o vodní zdroje a studny, např. vodního zdroje Matýsek,</li> <li>○ využití na zalévání apod.,</li> <li>○ výstavba akumulčních (retenčních) nádrží k záchytu dešťových vod.</li> </ul>				

### Opatření 3.2 Zachování příznivého životního prostředí a ochrana hodnot okolní krajiny

Ve vazbě na stanovené opatření se bude dlouhodobě podporovat zlepšování životního prostředí v okolí obce, aktivity navyšující funkčnost krajiny, výsadby stromů (alejí, extenzivních sadů apod. v intravilánu i extravilánu obce) a úklid krajiny.

#### **Rozvojové aktivity**

<b>Název aktivity/projektu</b>	<b>Důležitost</b>	<b>Termín realizace</b>	<b>Odhad nákladů na realizaci (v tis. Kč)</b>	<b>Zdroj financování</b>
<b>Výsadba zeleně v okolí obce</b>	Střední	Průběžně	Náklady dle jednotlivých projektů	Rozpočet obce/dotace
<i>Komentář:</i> <ul style="list-style-type: none"><li>○ <i>údržba lesa a péče o lesní krajinu v okolí obce, spolupráce s ostatními subjekty,</i></li><li>○ <i>výsadba biokoridorů, obnova polních cest, alejí podél cest a liniových krajinných prvků, výsadba kvalitních a odolných dřevin,</i></li><li>○ <i>v koordinaci s pozemkovými úpravami.</i></li></ul>				
<b>Realizace prvků pro zadržování vody v krajině</b>	Střední	Průběžně	Náklady dle jednotlivých projektů	Rozpočet obce/dotace
<i>Komentář:</i> <ul style="list-style-type: none"><li>○ <i>posílení retenčních schopností krajiny (retenční nádrže, tůně, mokřady), spolupráce se soukromými investory a jinými subjekty (např. zemědělci),</i></li><li>○ <i>v koordinaci s pozemkovými úpravami.</i></li></ul>				
<b>Realizace protipovodňových a protierozních opatření</b>	Střední	Průběžně	Náklady dle jednotlivých projektů	Rozpočet obce/dotace
<i>Komentář:</i> <ul style="list-style-type: none"><li>○ <i>se zadržováním vody v krajině jsou silně spjata protipovodňová opatření. Za účelem snižování negativních projevů vodní a větrné eroze budou zaváděna protierozní opatření,</i></li><li>○ <i>v koordinaci s pozemkovými úpravami.</i></li></ul>				
<b>Pěší prostupnost krajinou</b>	Nízká	Průběžně	Náklady dle jednotlivých projektů	Rozpočet obce/dotace
<i>Komentář:</i> <ul style="list-style-type: none"><li>○ <i>obnova polních cest, řešení majetkových vztahů, postupná realizace stezek a cest pro zvýšení prostupnosti území (krajiny),</i></li><li>○ <i>hledání a stanovení vycházkových okruhů a spojování obcí,</i></li><li>○ <i>v koordinaci s pozemkovými úpravami,</i></li><li>○ <i>spolupráce při propojování s okolními obcemi.</i></li></ul>				

## Priorita 4 Správa obce

### Opatření 4.1 Přívětivý úřad

V rámci opatření bude nadále posilována úloha e-Governmentu ve správě obce a komunikace s občanem. Prostřednictvím realizace vhodných aktivit bude v maximální možné míře zajišťována bezpečnost zdejších obyvatel, ochrana majetku, opravy a údržba nemovitostí v majetku obce.

#### Rozvojové aktivity

Název aktivity/projektu	Důležitost	Termín realizace	Odhad nákladů na realizaci (v tis. Kč)	Zdroj financování
<b>Obnova hasičárny</b>	Vysoká	2021 - 2025	25 000	Rozpočet obce/dotace
<i>Komentář:</i> <ul style="list-style-type: none"><li>výstavba nové hasičárny namísto staré hasičárny.</li></ul>				
<b>Vytvoření komunitního centra (obřadní síň, společenský sál, knihovna, kavárna)</b>	Vysoká	2021 - 2025+	50 000	Rozpočet obce/dotace
<i>Komentář:</i> <ul style="list-style-type: none"><li>vytvoření komunitního centra pro zvýšení kvality života v obci.</li></ul>				
<b>Nákup nemovitostí ve strategicky významných oblastech obce za účel zvyšování kvality života v obci</b>	Vysoká	Průběžně	Každoročně dle potřeby	Rozpočet obce/dotace
<i>Komentář:</i> <ul style="list-style-type: none"><li>nákup nemovitostí za účel rozvoje obce.</li></ul>				
<b>Rekonstrukce a obnova nemovitostí v majetku obce</b>	Střední	Průběžně	Každoročně dle potřeby	Rozpočet obce/dotace
<i>Komentář:</i> <ul style="list-style-type: none"><li>rekonstrukce a obnova nemovitostí v majetku obce (rekonstrukce, technické zhodnocení nemovitostí), veřejných objektů v katastru obce apod.</li></ul>				
<b>Rozvoj e-Government služeb</b>	Střední	Průběžně	Každoročně dle potřeby	Rozpočet obce/dotace
<i>Komentář:</i> <ul style="list-style-type: none"><li>pokračování digitalizace služeb veřejné správy v návaznosti na národní podporu zavádění nástrojů e-Government, zvyšování možností on-line komunikace s úřadem.</li></ul>				
<b>Pokračování v zapojování veřejnosti obce</b>	Střední	Průběžně	Každoročně dle potřeby	Rozpočet obce/dotace
<i>Komentář:</i> <ul style="list-style-type: none"><li>veřejná projednání, rozvoj a zkvalitňování informovanosti obyvatelstva, spoluzodpovědnost občanů k budoucímu rozvoji obce (participace v plánování obce).</li></ul>				

## Opatření 4.2 Aktivní spolupráce uvnitř i navenek

V rámci opatření bude docházet k podpoře a spolupráci na aktivitách v rámci fungování obce (spolky, neziskové organizace), tak i v aktivitách v rámci dobrovolných svazků, kterého je obec členem.

### **Rozvojové aktivity**

<b>Název aktivity/projektu</b>	<b>Důležitost</b>	<b>Termín realizace</b>	<b>Odhad nákladů na realizaci (v tis. Kč)</b>	<b>Zdroj financování</b>
<b>Rozvoj mikroregionální spolupráce</b>	Střední	Průběžně	Každoročně dle potřeby	Rozpočet obce/dotace
<i>Komentář:</i> <ul style="list-style-type: none"><li>o <i>identifikace priorit spolupráce a realizace aktivit na mikroregionální úrovni vedoucích ke stanoveným cílům s důrazem na uspokojování potřeb obyvatel,</i></li><li>o <i>budování cyklostezek/cyklotras a stezek pro pěší turisty,</i></li><li>o <i>budování značení, informačních tabulí, odpočinkových zón, informačních center podél a v blízkosti stezek.</i></li></ul>				
<b>Spolupráce s (místními) organizacemi a podnikateli</b>	Střední	Průběžně	Každoročně dle potřeby	Rozpočet obce/dotace
<i>Komentář:</i> <ul style="list-style-type: none"><li>o <i>identifikace cílů spolupráce a realizace aktivit na místní úrovni vedoucích ke stanoveným cílům s důrazem na uspokojování potřeb všech obyvatel obce (nefinanční podpora podnikatelských a dalších zajímavých záměrů),</i></li><li>o <i>dotační program obce na financování místních spolků, preferována práce s dětmi.</i></li></ul>				
<b>Rozvoj přeshraniční spolupráce</b>	Střední	Průběžně	Každoročně dle potřeby	Rozpočet obce/dotace
<ul style="list-style-type: none"><li>o <i>podpora přírodního a kulturního dědictví v rámci přeshraničního regionu.</i></li></ul>				



---

## B.4 Podpora realizace strategie rozvoje obce

Za **koordinaci** činností spojených se strategií rozvoje obce a za sledování a vyhodnocování plnění a aktualizaci strategie je zodpovědný **starostka**.

**Průběžná aktualizace strategie se bude mimo jiné opírat o pravidelné každoroční setkání** zastupitelů obce, aktivních občanů a případně zástupců organizací a právnických osob, které v obci působí a mají zájem se podílet na rozvoji obce. Toto setkání se uskuteční na podzim v termínu předcházejícími přípravě rozpočtu na následující rok. V úvodu setkání starostka obce zrekapituluje plnění strategie rozvoje obce v daném roce a navrhne hlavní změny a dle potřeby navrhne úpravy aktivit strategické části.

Návrh aktualizace je diskutován na jednání zastupitelstva a provázán s návrhem rozpočtu, protože návrh aktualizace musí být projednán a schválen zastupitelstvem obce (obvykle spolu se schvalováním rozpočtu).

**Zhodnocení plnění strategie rozvoje obce** obsahuje u jednotlivých aktivit následující informace:

- stav realizace: splněno / v realizaci dle plánu (využíváno zejména u víceletých aktivit)/ v realizaci (ale později / dříve oproti plánu) / nerealizováno,
- skutečné náklady,
- dle potřeby komentář ke stavu realizace – zejména zdůvodnění, proč aktivita nebyla realizována dle plánu, dále i např. zkušenosti z realizace, které by mohly být využity.

*Stav realizace lze vyjádřit zbarvením v tabulce s přehledem aktivit (např. zelená = splněno, oranžová = v realizaci).*

**Aktualizace strategie rozvoje obce** probíhá obvykle 1x ročně. Aktualizací se rozumí zejména:

- doplnění nových aktivit,
- zpřesnění/úprava stávajících aktivit (včetně úprav komentářů k aktivitám),
- odstranění aktivit, pokud jejich realizace již není relevantní.

Návrh aktualizace bude obsahovat přehled provedených změn. Na jeho základě bude vytvořena a zveřejněna aktuální podoba strategie rozvoje obce (v ní mohou být provedené změny zvýrazněny, např. podbarvením).

## Seznam použitých zkratk

Následující tabulka obsahuje základní zkratky, které jsou v tomto dokumentu používány.

Tabulka 15: Seznam zkratk

Zkratka	Význam
CZ-NACE	Klasifikace ekonomických činností
ČR	Česká republika
ČSÚ	Český statistický úřad
ČOV	Čistička odpadních vod
MAS	Místní akční skupina

## Seznam tabulek, obrázků a grafů

Tabulka 1: Základní informace o obci .....	6
Tabulka 2: Vývoj v počtu obyvatel obce mezi lety 2016 – 2020 (stav k 31. 12.) .....	7
Tabulka 3: Počet obyvatel dle věkových skupin (31. 12. daného roku) .....	8
Tabulka 4: Pohyb obyvatelstva v letech 2016 – 2020 .....	8
Tabulka 5: Obyvatelstvo podle nejvyššího ukončeného vzdělání .....	9
Tabulka 6: Obyvatelstvo podle národnosti.....	9
Tabulka 7: Vývoj podílu nezaměstnanosti a počtu uchazečů o zaměstnání (k 31. 12.) .....	9
Tabulka 8: Podnikatelské subjekty podle právní formy (31. 12. 2020).....	10
Tabulka 9: Podnikatelské subjekty podle počtu zaměstnanců (se zjištěnou aktivitou) .....	11
Tabulka 10: Počet dokončených bytů v obci .....	12
Tabulka 11: Domovní fond (SLBD 2011) .....	12
Tabulka 12: Počet bytů v obci a jejich obydlenost (SLDB 2011).....	13
Tabulka 13: Druhy pozemků (ha) .....	23
Tabulka 14: Hospodaření obce (tis. Kč) .....	25
Tabulka 15: Seznam zkratk.....	45
Obrázek 1: Základní mapa obce Václavovice .....	6
Obrázek 2: Vila Callum (vlevo) a Vendulčina pekárna .....	10
Obrázek 3: Autobusová zastávka ve středu obce.....	14
Obrázek 4: Parkoviště u školy .....	15
Obrázek 5: Hnízdo na tříděný odpad u Vendulčiny pekárny.....	17
Obrázek 6: Základní škola a mateřská škola Václavovice.....	19
Obrázek 7: Tělocvična a dětské hřiště .....	20
Obrázek 8: Kostel sv. Václava a pískovna .....	21
Obrázek 9: Václavovice - příroda .....	24
Obrázek 10: Struktura strategické části.....	33
Graf 1: Graf počtu obyvatel v obci .....	7