

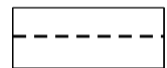
































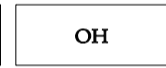
















SPOLUFINANCOVÁNO Z EVROPSKÉHO FONDU PRO REGIONÁLNÍ ROZVOJ V RÁMCI INTEGROVANÉHO OPERAČNÍHO PROGRAMU

ÚZEMNÍ PLÁN VÁCLAVOVICE






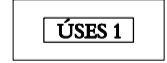
8. VÝKRES PŘEDPOKLÁDANÝCH ZÁBORŮ PŮDNÍHO FONDU

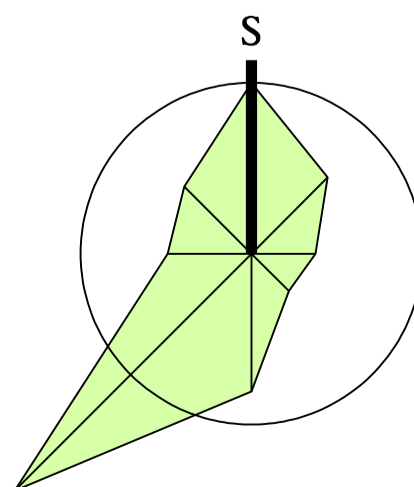
1 : 5 000

STAV	NÁVRH	
		HRANICE ŘEŠENÉHO ÚZEMÍ
		HRANICE ZASTAVĚNÉHO ÚZEMÍ K 1. 7. 2014
		HRANICE ZASTAVĚNÉHO ÚZEMÍ K 1. 9. 1966 - INTRAVILÁN
		HRANICE BPEJ
		VZDÁLENOST 50m OD OKRAJE LESA
		HRANICE ZASTAVITELNÝCH PLOCH S OZNAČENÍM
		HRANICE PLOCH PŘESTAVBY S OZNAČENÍM
		ODVODNĚNÉ POZEMKY
		ZEMĚDĚLSKÉ POZEMKY S TŘÍDOU OCHRANY II
		ZEMĚDĚLSKÉ POZEMKY S TŘÍDOU OCHRANY III
		ZEMĚDĚLSKÉ POZEMKY S TŘÍDOU OCHRANY IV
		LESNÍ POZEMKY
		NEZEMĚDĚLSKÉ POZEMKY

STAV	NÁVRH	
		PLOCHY BYDLENÍ
		PLOCHY OBČANSKÉHO VYBAVENÍ - PLOCHY OBČANSKÉHO VYBAVENÍ VEŘEJNÉ INFRASTRUKTURY
		PLOCHY OBČANSKÉHO VYBAVENÍ - PLOCHY SPORTOVNÍCH A TĚLOVÝCHOVNÝCH ZAŘÍZENÍ
		PLOCHY OBČANSKÉHO VYBAVENÍ - PLOCHY HŘBITOVŮ
		PLOCHY VEŘEJNÝCH PROSTRANSTVÍ - PLOCHY PĚŠÍCH A VOZIDLOVÝCH KOMUNIKACÍ
		PLOCHY VEŘEJNÝCH PROSTRANSTVÍ - PLOCHY ZELENĚ NA VEŘEJNÝCH PROSTRANSTVÍCH
		PLOCHY DOPRAVNÍ INFRASTRUKTURY - PLOCHY DOPRAVY SILNIČNÍ
		PLOCHY DOPRAVNÍ INFRASTRUKTURY - PLOCHY PARKOVACÍ A ODSAVNÉ
		PLOCHY TECHNICKÉ INFRASTRUKTURY
		PLOCHY VÝROBY A SKLADOVÁNÍ
		PLOCHY ZEMĚDĚLSKÉ - PLOCHY ZAHRAD A SADŮ
		KÓD BPEJ - TŘÍDA OCHRANY ZEMĚDĚLSKÝCH POZEMKŮ

ÚZEMNÍ SYSTÉM EKOLOGICKÉ STABILITY

		LOKÁLNÍ BIKORIDOR ÚSES
		LOKÁLNÍ BIOCENTRUM ÚSES
		OZNAČENÍ PRVKŮ ÚSES



PROJEKTOVÁ ČINNOST, URBANISMUS, ÚZEMNÍ PLÁNOVÁNÍ, EKOLOGIE, GIS

URBANISTICKÉ STŘEDISKO OSTRAVA, s.r.o.

Spartakovců 3, Ostrava-Poruba, 70800

tel: 596 939 530, 596 939 531

ZODP.PROJEKTANT : ING. ARCH. HELENA SALVETOVÁ

ZAK. ČÍSLO : U - 461

ZPRACOVATEL : LIBUŠE FRANČÍKOVÁ

OBJEDNATEL : OBEC VÁCLAVOVICE

DATUM : ŘÍJEN 2014